

**Заключение о результатах
общественных обсуждений по рассмотрению вопроса о предоставлении разрешения
на условно разрешенный вид использования земельных участков**

26.02.2024

Рассматриваемый вопрос: предоставление разрешение на условно разрешенный вид использования земельного участка с кадастровым номером 35:22:0302028:6511, расположенного по адресу: Вологодская область, Череповецкий район, Ирдоматское сельское поселение, деревня Ирдоматка на вид «улично-дорожная сеть».

Общественные обсуждения назначены: распоряжения администрации Череповецкого муниципального района от 25.01.2024 №196 «О назначении общественных обсуждений по вопросу предоставления разрешения на условно разрешенный вид использования земельного участка».

Организатор общественных обсуждений: управление архитектуры и градостроительства администрации Череповецкого муниципального района.

Заключение о результатах общественных обсуждений подготовлено: на основании протокола общественных обсуждений по рассмотрению вопроса о предоставлении разрешения на условно разрешенный вид использования земельных участков от 26.02.2024г.

Сведения о проведении экспозиции демонстрационных материалов: в целях информирования населения проводилась экспозиция проектов распоряжения администрации района «О предоставлении разрешения на условно разрешенный вид использования земельного участка» с 12.02.2024 по 22.02.2024 в здании администрации Череповецкого муниципального района по адресу: г. Череповец, ул. Первомайская, д. 58, а также в здании Администрации Ирдоматского сельского поселения, по адресу: 162641, Вологодская область, Череповецкий район, д. Ирдоматка, ул.Новая д.10. Часы работы экспозиции: понедельник, вторник, среда, четверг, пятница с 09:00 до 12:00 и с 14:00 до 16:00, и на официальном сайте Череповецкого муниципального района в информационно-телекоммуникационной сети «Интернет» в разделе «Деятельность- направление деятельности – общественные обсуждения».

Срок принятия предложений и замечаний касающиеся рассматриваемого вопроса: в письменном виде в администрацию Череповецкого муниципального района по адресу: 162612, г. Череповец, ул. Первомайская, д. 58, кабинет № 103, и по адресу электронной почты: uaig@cherra.ru по 22.02.2024 включительно.

Участники общественных обсуждений: не зарегистрировано.

Предложения и замечания, касающиеся рассматриваемого вопроса: не поступило.


Выводы по результатам общественных обсуждений:

1. Общественные обсуждения по рассмотрению вопроса о предоставлении разрешения на условно разрешенный вид использования земельных участков считать состоявшимися.
2. Процедура проведения общественных обсуждений осуществлена в соответствии с требованиями действующего законодательства.
3. Участников общественных обсуждений не зарегистрировано.

4. В установленный срок предложений и замечаний, касающихся рассматриваемого вопроса, не поступило.


5. земельного участка с кадастровым номером 35:22:0302028:6511, расположенного по адресу: Вологодская область, Череповецкий район, Ирдоматское сельское поселение, деревня Ирдоматка на вид «улично-дорожная сеть».

Председатель
комиссии по подготовке
проектов правил землепользования
и застройки муниципальных образований
Череповецкого муниципального района,
первый заместитель руководителя
администрации района



А.Н. Акулинин

Заключение составил:
секретарь комиссии по подготовке
проектов правил землепользования
и застройки муниципальных образований
Череповецкого муниципального района,
инспектор управления
архитектуры и градостроительства
администрации Череповецкого
муниципального района



Т.А.Корвяковская

**Протокол
общественных обсуждений по рассмотрению вопроса предоставления разрешения на условно
разрешенный вид использования земельных участков**

26.02.2024

Рассматриваемый вопрос: предоставление разрешение на условно разрешенный вид использования земельного участка с кадастровым номером 35:22:0302028:6511, расположенного по адресу: Вологодская область, Череповецкий район, Ирдоматское сельское поселение, деревня Ирдоматка на вид «улично-дорожная сеть».

Организатор общественных обсуждений: управление архитектуры и градостроительства администрации Череповецкого муниципального района.

Основание для проведения общественных обсуждений: распоряжение администрации Череповецкого муниципального района от 25.01.2024 №196 «О назначении общественных обсуждений по вопросу предоставления разрешения на условно разрешенный вид использования земельного участка».

Форма оповещения:

– размещение на официальном сайте Череповецкого муниципального района в информационно-телекоммуникационной сети «Интернет» и опубликование в газете «Сельская новь» от 01.02.2024 № 4 (7475) распоряжения администрации Череповецкого муниципального района от 25.01.2024 №196 «О назначении общественных обсуждений по вопросу предоставления разрешения на условно разрешенный вид использования земельного участка».

Сведения о проведении экспозиции демонстрационных материалов: в целях информирования населения проводилась экспозиция проекта распоряжения администрации района «О предоставлении разрешения на условно разрешенный вид использования земельного участка» с 12.02.2024 по 22.02.2024 в здании администрации Череповецкого муниципального района по адресу: г. Череповец, ул. Первомайская, д. 58, а также в здании Администрации Ирдоматского сельского поселения, по адресу: 162641, Вологодская область, Череповецкий район, д. Ирдоматка, ул.Новая д.10. Часы работы экспозиции: понедельник, вторник, среда, четверг, пятница с 09:00 до 12:00 и с 14:00 до 16:00, и на официальном сайте Череповецкого муниципального района в информационно-телекоммуникационной сети «Интернет» в разделе «Деятельность- направление деятельности – общественные обсуждения».

Срок принятия предложений и замечаний касающиеся рассматриваемого вопроса:

в письменном виде в администрацию Череповецкого муниципального района по адресу: 162612, г. Череповец, ул. Первомайская, д. 58, кабинет № 103, и по адресу электронной почты: uaig@cherra.ru по 22.02.2024 года включительно.

Участники общественных обсуждений: не зарегистрировано.


Предложения и замечания, касающиеся рассматриваемого вопроса: не поступило.

Председатель
комиссии по подготовке
проектов правил землепользования
и застройки муниципальных образований
Череповецкого муниципального района,
первый заместитель руководителя
администрации района



А.Н. Акулинин

Протокол составил:
секретарь комиссии по подготовке
проектов правил землепользования
и застройки муниципальных образований
Череповецкого муниципального района,
инспектор управления
архитектуры и градостроительства
администрации Череповецкого
муниципального района



Т.А.Коровяковская

