

Схема №3 границ территории, в пределах которой возможно размещение объекта









Система координат: МСК-35 2 зона



Условный номер земельного участка: ЗУ 1		
Площадь земельного участка :100м ²		
Обозначение характерных точек границ	Координаты МСК-35,2 зона, м	
	X	Y
1	2	3
1	333439.68	2211676.69
2	333439.27	2211687.25
3	333425.95	2211686.77
4	333426.09	2211682.36

Условные обозначения:

Масштаб 1:1000

-  - земли лесного фонда
-  - испрашиваемый земельный участок
-  - доступ к образуемому земельному участку(дорога общего пользования)
-  - граница кадастрового квартала
-  - ЗОУИТ
-  :ЗУ1 - испрашиваемый земельный участок
-  35:22:0301007 - кадастровый квартал
-  ● 1 - характерная точка границы