


Филиал публично-правовой компании "Роскадастр" по Вологодской области  
полное наименование органа регистрации прав  
Выписка из Единого государственного реестра недвижимости об объекте недвижимости

Сведения о характеристиках объекта недвижимости

На основании запроса от 18.01.2024, поступившего на рассмотрение 18.01.2024, сообщаем, что согласно записям Единого государственного реестра недвижимости:


Земельный участок			
вид объекта недвижимости			
Лист № 1 раздела 1	Всего листов раздела 1: 4	Всего разделов: 5	Всего листов выписки: 9
18.01.2024г. № КУВИ-001/2024-17084453			
Кадастровый номер:	35:22:0114022:598		
Номер кадастрового квартала:	35:22:0114022		
Дата присвоения кадастрового номера:	20.12.2023		

Ранее присвоенный государственный учетный номер:	данные отсутствуют
Местоположение:	Российская Федерация, Вологодская область, муниципальный район Череповецкий, сельское поселение Судское, деревня Владимировка
Площадь:	1134 +/- 11.79
Кадастровая стоимость, руб.:	112980.42
Кадастровые номера расположенных в пределах земельного участка объектов недвижимости:	данные отсутствуют
Кадастровые номера объектов недвижимости, из которых образован объект недвижимости:	данные отсутствуют
Кадастровые номера образованных объектов недвижимости:	данные отсутствуют
Категория земель:	Земли населенных пунктов
Виды разрешенного использования:	малозатяжная жилая застройка (индивидуальное жилищное строительство; размещение дачных домов и садовых домов)(код 2.1)
Сведения о кадастровом инженере:	образованием земельного участка из земель, находящихся в государственной или муниципальной собственности, расположенного: Российская Федерация, Вологодская область, Череповецкий муниципальный район, Судское сельское поселение, деревня Владимировка., 6-КЗ-2023, 2023-02-24
Сведения о лесах, водных объектах и об иных природных объектах, расположенных в пределах земельного участка:	данные отсутствуют

ПОЛНОЕ НАИМЕНОВАНИЕ ДОЛЖНОСТИ		ДОКУМЕНТ ПОДПИСАН	
		ЭЛЕКТРОННОЙ ПОДПИСЬЮ	
		Сертификат: 00B8056B7401CB38D2B3576ACDC8425108	
		Владелец: ФЕДЕРАЛЬНАЯ СЛУЖБА ГОСУДАРСТВЕННОЙ	
		РЕГИСТРАЦИИ, КАДАСТРА И КАРТОГРАФИИ	
		Действителен: с 27.06.2023 по 19.09.2024	
			инициалы, фамилия




Земельный участок			
вид объекта недвижимости			
Лист № 2 раздела 1	Всего листов раздела 1: 4	Всего разделов: 5	Всего листов выписки: 9
18.01.2024г. № КУВИ-001/2024-17084453			
Кадастровый номер: 35:22:0114022:598			
Сведения о том, что земельный участок полностью расположен в границах зоны с особыми условиями использования территории, территории объекта культурного наследия, публичного сервитута:	<p>Земельный участок полностью расположен в границах зоны с реестровым номером 35:22-6.332 от 15.12.2017, ограничение использования земельного участка в пределах зоны: Выявление объектов, загрязняющих источники водоснабжения, с разработкой конкретных водохранных мероприятий, обеспеченных источниками финансирования, подрядными организациями и согласованных с центром государственного санитарно - эпидемиологического надзора. Регулирование отведения территории для нового строительства жилых, промышленных и сельскохозяйственных объектов, а также согласование изменений технологий действующих предприятий, связанных с повышением степени опасности загрязнения сточными водами источника водоснабжения. Недопущение отведения сточных вод в зоне водосбора источника водоснабжения, включая его притоки, не отвечающих гигиеническим требованиям к охране поверхностных вод. Все работы, в том числе добыча песка, гравия, доломитовых известняков, в пределах акватории ЗСО допускаются по согласованию с центром государственного санитарно - эпидемиологического надзора лишь при обосновании гидрологических расчетов отсутствия ухудшения эпидемиологического надзора. Использование химических методов борьбы с эвтрофикацией водоемов качества воды в створе водозабора. Использование препаратов, имеющих положительное санитарно - эпидемиологическое заключение государственной санитарно - эпидемиологической службы Российской Федерации. При наличии судоходства необходимо оборудование судов, дебаркадеров и брандвахт устройствами для сбора фановых и подсланевых вод и твердых отходов; оборудование на пристанях сливных станций и приемников для сбора твердых отходов., вид/наименование: 3 пояс зоны санитарной охраны поверхностного водозабора на Рыбинском водохранилище (Судский русловый участок, в районе д. Плешаново Нелазского с/п Череповецкого района Вологодской области) принадлежащего АО "ФосАгро-Череповец", тип: Зона санитарной охраны источников водоснабжения и водопроводов питьевого назначения, решения: 1. дата решения: 25.05.2017, номер решения: 399, наименование ОГВ/ОМСУ: Департамент природных ресурсов и охраны окружающей среды Вологодской области 2. дата решения: 17.04.2017, номер решения: №35.ВЦ.02.000.Т.000238.04.17, наименование ОГВ/ОМСУ: Управление Федеральной службы по надзору в сфере защиты прав потребителей и благополучия человека по Вологодской области 3. дата решения: 14.03.2002, номер решения: 10, наименование ОГВ/ОМСУ: Министерство здравоохранения РФ 4. дата решения: 27.10.2017, номер решения: 827, наименование ОГВ/ОМСУ: Департамент природных ресурсов и охраны окружающей среды Вологодской области Земельный участок полностью расположен в границах зоны с реестровым номером 35:22-6.198 от 18.09.2013, ограничение использования земельного участка в пределах зоны: ВОДНЫЙ КОДЕКС РОССИЙСКОЙ ФЕДЕРАЦИИ Статья 65. Водоохранные зоны и прибрежные защитные полосы 15. В границах водоохранных зон</p>		

	
ДОКУМЕНТ ПОДПИСАН	
ЭЛЕКТРОННОЙ ПОДПИСЬЮ	
Сертификат: 00B0656B7401CB38D2B3576ACD5C425108	
Владелец: ФЕДЕРАЛЬНАЯ СЛУЖБА ГОСУДАРСТВЕННОЙ	
РЕГИСТРАЦИИ, КАДАСТРА И КАРТОГРАФИИ	
Действителен: с 27.06.2023 по 19.09.2024	
ПОЛНОЕ НАИМЕНОВАНИЕ ДОЛЖНОСТИ	ИНИЦИАЛЫ, ФАМИЛИЯ



Земельный участок			
вид объекта недвижимости			
Лист № 3 раздела 1	Всего листов раздела 1: 4	Всего разделов: 5	Всего листов выписки: 9
18.01.2024г. № КУВИ-001/2024-17084453			
Кадастровый номер: 35:22:0114022:598			
Сведения о том, что земельный участок полностью расположен в границах зоны с особыми условиями использования территории, территории объекта культурного наследия, публичного сервитута:	запрещаются: 1) использование сточных вод для удобрения почв; 2) размещение кладбищ, скотомогильников, мест захоронения отходов производства и потребления, химических, взрывчатых, токсичных, отравляющих и ядовитых веществ, пунктов захоронения радиоактивных отходов; (в ред. Федерального закона от 11.07.2011 N 190-ФЗ) 3) осуществление авиационных мер по борьбе с вредителями и болезнями растений; 4) движение и стоянка транспортных средств (кроме специальных транспортных средств), за исключением их движения по дорогам и стоянки на дорогах и в специально оборудованных местах, имеющих твердое покрытие., вид/наименование: Водоохранная зона Рыбинского водохранилища, тип: Водоохранная зона, дата решения: 03.06.2006, номер решения: 74-ФЗ		
Сведения о том, что земельный участок расположен в границах особой экономической зоны, территории опережающего социально-экономического развития, зоны территориального развития в Российской Федерации, игорной зоны:	данные отсутствуют		
Сведения о том, что земельный участок расположен в границах особо охраняемой природной территории, охотничьих угодий, лесничеств:	данные отсутствуют		
Сведения о результатах проведения государственного земельного надзора:	данные отсутствуют		
Сведения о расположении земельного участка в границах территории, в отношении которой утвержден проект межевания территории:	данные отсутствуют		
Условный номер земельного участка:	данные отсутствуют		
Сведения о принятии акта и (или) заключении договора, предусматривающих предоставление в соответствии с земельным законодательством исполнительным органом государственного органа власти или органом местного самоуправления, находящегося в государственной или муниципальной собственности земельного участка для строительства наемного дома социального использования или наемного дома коммерческого использования:	данные отсутствуют		
Сведения о том, что земельный участок или земельные участки образованы на основании решения об изъятии земельного участка и (или) расположенного на нем объекта недвижимости для государственных или муниципальных нужд:	данные отсутствуют		



ДОКУМЕНТ ПОДПИСАН  
ЭЛЕКТРОННОЙ ПОДПИСЬЮ


Сертификат: 00B056B7401CB38D2B3576ACBC8425108  
Владелец: ФЕДЕРАЛЬНАЯ СЛУЖБА ГОСУДАРСТВЕННОЙ  
РЕГИСТРАЦИИ, КАДАСТРА И КАРТОГРАФИИ  
Действителен с 27.06.2023 по 19.09.2024

ПОЛНОЕ НАИМЕНОВАНИЕ ДОЛЖНОСТИ

ИНИЦИАЛЫ, ФАМИЛИЯ



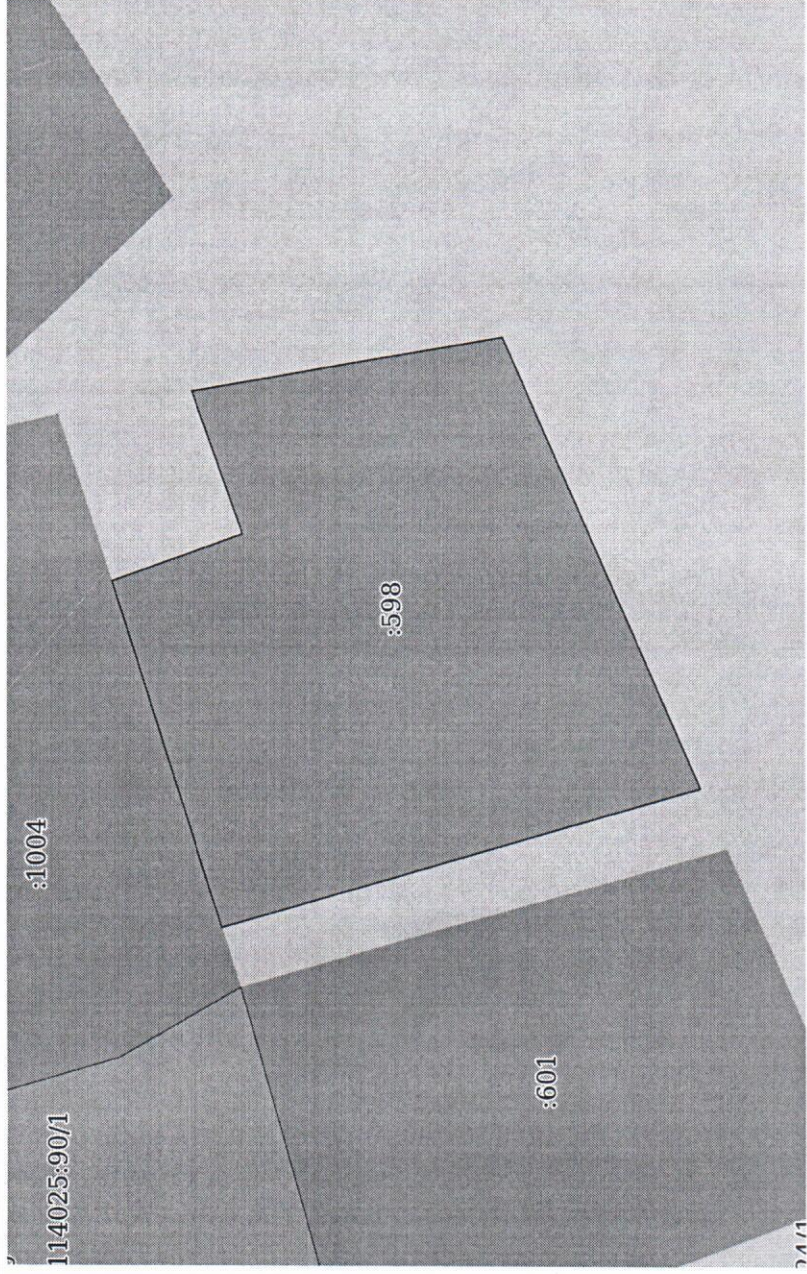
Земельный участок			
вид объекта недвижимости			
Лист № 4 раздела 1	Всего листов раздела 1: 4	Всего разделов: 5	Всего листов выписки: 9
18.01.2024г. № КУВИ-001/2024-17084453			
Кадастровый номер: 35:22:0114022:598			
Сведения о том, что земельный участок образован из земель или земельного участка, государственная собственность на которые не разграничена:	Земельный участок образован из земель или земельного участка, государственная собственность на которые не разграничена. В соответствии с Федеральным законом от 25 октября 2001 г. № 137-ФЗ "О введении в действие Земельного кодекса Российской Федерации" орган Череповецкий муниципальный район Вологодской области уполномочен на распоряжение таким земельным участком.		
Сведения о наличии земельного спора о местоположении границ земельных участков:	данные отсутствуют		
Статус записи об объекте недвижимости:	Сведения об объекте недвижимости имеют статус "актуальные"		
Особые отметки:	Сведения об ограничениях права на объект недвижимости, обременениях данного объекта, не зарегистрированных в реестре прав, ограничений прав и обременений недвижимого имущества: вид ограничения (обременения): ограничения прав на земельный участок, предусмотренные статьей 56 Земельного кодекса Российской Федерации; срок действия: с 20.12.2023; реквизиты документа-основания: приказ Департамента природных ресурсов и охраны окружающей среды Вологодской области от 25.05.2017 № 399 выдан: Департамент природных ресурсов и охраны окружающей среды Вологодской области; санитарно-эпидемиологическое заключение от 17.04.2017 № №35.ВЦ.02.000.Т.000238.04.17 выдан: Управление Федеральной службы по надзору в сфере защиты прав потребителей и благополучия человека по Вологодской области; постановление главного государственного санитарного врача РФ "О введении в действие Санитарных правил и норм "Зоны санитарной охраны источников водоснабжения и водопроводов питьевого назначения. СанПин 2.1.4.1110-02 от 14.03.2002 № 10 выдан: Министерство здравоохранения РФ; приказ Департамента природных ресурсов и охраны окружающей среды Вологодской области от 27.10.2017 № 827 выдан: Департамент природных ресурсов и охраны окружающей среды Вологодской области. вид ограничения (обременения): ограничения прав на земельный участок, предусмотренные статьей 56 Земельного кодекса Российской Федерации; срок действия: с 20.12.2023; реквизиты документа-основания: водный кодекс от 03.06.2006 № 74-ФЗ. Земельный участок подлежит снятию с государственного кадастрового учета по истечении пяти лет со дня его государственного кадастрового учета, если на него не будут зарегистрированы права. Сведения, необходимые для заполнения разделов: 2 - Сведения о зарегистрированных правах; 4 - Сведения о частях земельного участка, отсутствуют.		
Получатель выписки:	Администрация Череповецкого муниципального района		


	ДОКУМЕНТ ПОДПИСАН
	ЭЛЕКТРОННОЙ ПОДПИСЬЮ
Сертификат: 00B8B056B7401CB38D2B3576ACDC8425108	
Владелец: ФЕДЕРАЛЬНАЯ СЛУЖБА ГОСУДАРСТВЕННОЙ РЕГИСТРАЦИИ, КАДАСТРА И КАРТОГРАФИИ	
Действителен: с 27.06.2023 по 19.09.2024	
полное наименование должности	инициалы, фамилия



Выписка из Единого государственного реестра недвижимости об объекте недвижимости  
Описание местоположения земельного участка

Земельный участок			
вид объекта недвижимости			
Лист № 1 раздела 3	Всего листов раздела 3: 1	Всего разделов: 5	Всего листов выписки: 9
18.01.2024г. № КУВИ-001/2024-17084453			
Кадастровый номер: 35:22:0114022:598			

План (чертеж, схема) земельного участка	
	
Масштаб 1:500	
Условные обозначения:	



ДОКУМЕНТ ПОДПИСАН  
ЭЛЕКТРОННОЙ ПОДПИСЬЮ  
Сертификат: 00B056B7401CB38D2B3576AC5DC8425108  
Владелец: ФЕДЕРАЛЬНАЯ СЛУЖБА ГОСУДАРСТВЕННОЙ  
РЕГИСТРАЦИИ, КАДАСТРА И КАРТОГРАФИИ  
Действителен: с 27.06.2023 по 19.09.2024


полное наименование должности	
инициалы, фамилия	



Выписка из Единого государственного реестра недвижимости об объекте недвижимости  
Описание местоположения земельного участка

Земельный участок			
вид объекта недвижимости			
Лист № 1 раздела 3.1	Всего листов раздела 3.1: 1	Всего разделов: 5	Всего листов выписки: 9
18.01.2024г. № КУВИ-001/2024-17084453			
Кадастровый номер: 35:22:0114022:598			

Описание местоположения границ земельного участка							Сведения об адресах правообладателей смежных земельных участков
№ п/п	Номер точки		Дирекционный угол	Горизонтальное проложение, м	Описание закрепления на местности	Кадастровые номера смежных участков	
	начальн ая	конечн ая					
1	2	3	4	5	6	7	
1	1.1.1	1.1.2	72°34.4'	26.24	данные отсутствуют	35:22:0114025:1004	
2	1.1.2	1.1.3	160°0.7'	9.92	данные отсутствуют	данные отсутствуют	
3	1.1.3	1.1.4	70°39.9'	10.87	данные отсутствуют	данные отсутствуют	
4	1.1.4	1.1.5	170°1.6'	22.63	данные отсутствуют	данные отсутствуют	
5	1.1.5	1.1.6	246°30.4'	35.39	данные отсутствуют	данные отсутствуют	
6	1.1.6	1.1.1	343°29.8'	35.73	данные отсутствуют	данные отсутствуют	



ДОКУМЕНТ ПОДПИСАН  
ЭЛЕКТРОННОЙ ПОДПИСЬЮ  
Сертификат: 00B8056B7401CB38D2B3576ACDC8425108  
Владелец: ФЕДЕРАЛЬНАЯ СЛУЖБА ГОСУДАРСТВЕННОЙ  
РЕГИСТРАЦИИ, КАДАСТРА И КАРТОГРАФИИ  
Действителен: с 27.06.2023 по 19.09.2024


ПОЛНОЕ НАИМЕНОВАНИЕ ДОЛЖНОСТИ

ИНИЦИАЛЫ, ФАМИЛИЯ

Выписка из Единого государственного реестра недвижимости об объекте недвижимости  
Описание местоположения земельного участка

Земельный участок			
вид объекта недвижимости			
Лист № 1 раздела 3.2	Всего листов раздела 3.2: 1	Всего разделов: 5	Всего листов выписки: 9
18.01.2024г. № КУВИ-001/2024-17084453			
Кадастровый номер:		35:22:0114022:598	

Сведения о характерных точках границы земельного участка					
Система координат МСК-35, зона 2					
Номер точки	Координаты, м		Описание закрепления на местности	Средняя квадратичная погрешность определения координат характерных точек границ земельного участка, м	
	X	Y			
1	2	3	4	5	
1	347601.76	2187262.25	-	0.1	
2	347609.62	2187287.29	-	0.1	
3	347600.3	2187290.68	-	0.1	
4	347603.9	2187300.94	-	0.1	
5	347581.61	2187304.86	-	0.1	
6	347567.5	2187272.4	-	0.1	
1	347601.76	2187262.25	-	0.1	



ДОКУМЕНТ ПОДПИСАН  
ЭЛЕКТРОННОЙ ПОДПИСЬЮ

Сертификат: 00B8056B7401CB38D2B3576ACDC8425108  
Владелец: ФЕДЕРАЛЬНАЯ СЛУЖБА ГОСУДАРСТВЕННОЙ  
РЕГИСТРАЦИИ, КАДАСТРА И КАРТОГРАФИИ  
Действителен с 27.06.2023 по 19.09.2024


полное наименование должности	инициалы, фамилия
-------------------------------	-------------------



Выписка из Единого государственного реестра недвижимости об объекте недвижимости  
Сведения о частях земельного участка

Земельный участок			
вид объекта недвижимости			
Лист № 1 раздела 4.1	Всего листов раздела 4.1: 2	Всего разделов: 5	Всего листов выписки: 9
18.01.2024г. № КУВИ-001/2024-17084453			
Кадастровый номер:		35:22:0114022:598	


Учетный номер части	Площадь, м2	Содержание ограничения в использовании или ограничения права на объект недвижимости или обременения объекта недвижимости
1	2	3
	Весь	вид ограничения (обременения): ограничения прав на земельный участок, предусмотренные статьей 56 Земельного кодекса Российской Федерации; Срок действия: не установлен; реквизиты документа-основания: приказ Департамента природных ресурсов и охраны окружающей среды Вологодской области от 25.05.2017 № 399 выдан: Департамент природных ресурсов и охраны окружающей среды Вологодской области; санитарно-эпидемиологическое заключение от 17.04.2017 № №35.ВЦ.02.000.Т.000238.04.17 выдан: Управление Федеральной службы по надзору в сфере защиты прав потребителей и благополучия человека по Вологодской области; постановление главного государственного санитарного врача РФ "О введении в действие Санитарных правил и норм "Зоны санитарной охраны источников водоснабжения и водопроводов питьевого назначения. СанПин 2.1.4.1110-02 от 14.03.2002 № 10 выдан: Министерство здравоохранения РФ; приказ Департамента природных ресурсов и охраны окружающей среды Вологодской области от 27.10.2017 № 827 выдан: Департамент природных ресурсов и охраны окружающей среды Вологодской области; Содержание ограничения (обременения): Выявление объектов, загрязняющих источники водоснабжения, с разработкой конкретных водоохраных мероприятий, обеспеченных источниками финансирования, подрядными организациями и согласованных с центром государственного санитарно - эпидемиологического надзора. Регулирование отведения территории для нового строительства жилых, промышленных и сельскохозяйственных объектов, а также согласование изменений технологий действующих предприятий, связанных с повышением степени опасности загрязнения сточными водами источника водоснабжения Недопущение отведения сточных вод в зоне водосбора источника водоснабжения, включая его притоки, не отвечающих гигиеническим требованиям к охране поверхностных вод. Все работы, в том числе добыча песка, гравия, донноуглубительные, в пределах акватории ЗСО допускаются по согласованию с центром государственного санитарно - эпидемиологического надзора лишь при обосновании химических методов борьбы с эвтрофикацией водоемов ухудшения качества воды в створе водозабора Использование химических методов борьбы с эвтрофикацией водоемов допускается при условии применения препаратов, имеющих положительное санитарно - эпидемиологическое заключение государственной санитарно - эпидемиологической службы Российской Федерации. При наличии судоходства необходимо оборудование судов, дебаркадеров и брандвахт устройствами для сбора фановых и подсланевых вод и твердых отходов; оборудование на пристанях сливных станций и приемников для сбора твердых отходов.; Реестровый номер границы: 35:22-6.332; Вид объекта реестра границ: Зона с особыми условиями использования территории; Вид зоны по документу: 3

	ДОКУМЕНТ ПОДПИСАН	
	ЭЛЕКТРОННОЙ ПОДПИСЬЮ	
Сертификат: 00B056B7401CB38D2B376ACDC8425108		
Владелец: ФЕДЕРАЛЬНАЯ СЛУЖБА ГОСУДАРСТВЕННОЙ		
РЕГИСТРАЦИИ, КАДАСТРА И КАРТОГРАФИИ		ИНИЦИАЛЫ, фамилия
Действителен с 27.06.2023 по 19.09.2024		

ПОЛНОЕ НАИМЕНОВАНИЕ ДОЛЖНОСТИ
-------------------------------



Земельный участок			
вид объекта недвижимости			
Лист № 2 раздела 4.1	Всего листов раздела 4.1: 2	Всего разделов: 5	Всего листов выписки: 9
18.01.2024г. № КУВИ-001/2024-17084453			
Кадастровый номер: 35:22:0114022:598			
	пояс зоны санитарной охраны поверхностного водозабора на Рыбинском водохранилище (Судский русловой участок, в районе д. Плешаново Нелазского с/п Череповецкого района Вологодской области) принадлежащего АО "ФосАгро-Череповец"; Тип зоны: Зона санитарной охраны источников водоснабжения и водопроводов питьевого назначения		
Весь	вид ограничения (обременения): ограничения прав на земельный участок, предусмотренные статьей 56 Земельного кодекса Российской Федерации; Срок действия: не установлен; реквизиты документа-основания: водный кодекс от 03.06.2006 № 74-ФЗ; Содержание ограничения (обременения): ВОДНЫЙ КОДЕКС РОССИЙСКОЙ ФЕДЕРАЦИИ Статья 65. Водоохранные зоны и прибрежные защитные полосы 15. В границах водоохранных зон запрещаются: 1) использование сточных вод для удобрения почв; 2) размещение кладбищ, скотомогильников, мест захоронения отходов производства и потребления, химических, взрывчатых, токсичных, отравляющих и ядовитых веществ, пунктов захоронения радиоактивных отходов; (в ред. Федерального закона от 11.07.2011 N 190-ФЗ) 3) осуществление авиационных мер по борьбе с вредителями и болезнями растений; 4) движение и стоянка транспортных средств (кроме специальных транспортных средств), за исключением их движения по дорогам и стоянки на дорогах и в специально оборудованных местах, имеющих твердое покрытие.; Реестровый номер границы: 35:22-6.198; Вид объекта реестра границ: Зона с особыми условиями использования территории; Вид зоны по документу: Водоохранная зона Рыбинского водохранилища; Тип зоны: Водоохранная зона		

	ДОКУМЕНТ ПОДПИСАН	
	ЭЛЕКТРОННОЙ ПОДПИСЬЮ	
ПОЛНОЕ НАИМЕНОВАНИЕ ДОЛЖНОСТИ	Сертификат: 00B0656B7401CB3BD2B3576ACDC8425108	ИНИЦИАЛЫ, ФАМИЛИЯ
	Владелец: ФЕДЕРАЛЬНАЯ СЛУЖБА ГОСУДАРСТВЕННОЙ	
	РЕГИСТРАЦИИ, КАДАСТРА И КАРТОГРАФИИ	
Действителен: с 27.06.2023 по 19.09.2024		



**АКЦИОНЕРНОЕ ОБЩЕСТВО  
«ВОЛОГДСКАЯ ОБЛАСТНАЯ  
ЭНЕРГЕТИЧЕСКАЯ КОМПАНИЯ»**

**ПРОИЗВОДСТВЕННОЕ ОТДЕЛЕНИЕ  
«ЧЕРЕПОВЕЦКОЕ»**

(АО «Вологдаоблэнерго», АО «ВОЭК»)  
ОГРН 1163525064955, ИНН 3525372678, КПП 352501001  
р/с № 40602810784000000012,  
к/с № 30101810200000000704, БИК 044030704  
Банк: Ф.ОПЕРУ Банка ВТБ (ПАО) в Санкт-Петербурге,

Юридический адрес: 160014, г.Вологда, ул.Горького, д.99,  
тел: (8172) 550-711, (8172) 550-770, (8172) 550-880,  
факс: (8172) 550-792, email: info@vologda.energy

Почтовый адрес: 162690, Вологодская область,  
Череповецкий р-н, д. Ясная Поляна, ул. Механизаторов, д.5  
тел: (8202) 20-55-11, (8202) 29-16-91  
email: cherets@vologda.energy

от 26 ЯНВ 2024 № 2-6-1-4/00142

на № 1-11/350 от 19.01.2024г.

☐ Ответ на обращение



Администрация Череповецкого  
муниципального района Вологодской области  
Комитет имущественных отношений

Заместителю председателя Комитета  
Е.Г.Проницовой

162612, Вологодская область,  
г. Череповец, ул. Первомайская, 58  
Тел/факс: 8(8202) 24-81-51, 24-95-80

e-mail: mmv@cherra.ru



DRM-28892-5845001

Уважаемая Елена Геннадьевна!

ПО «Череповецкое» АО «Вологдаоблэнерго» далее Общество, рассмотрев Ваше обращение № 1-11/350 сообщаем, что вблизи земельных участков, расположенных по адресу:

- Вологодская область, Череповецкий район, с/п Судское, д. Владимировка (кадастровый номер земельного участка: 35:22:0114022:601),

- Вологодская область, Череповецкий район, с/п Судское, д. Владимировка (кадастровый номер земельного участка: 35:22:0114022:598),

электрических сетей, находящихся на балансе ПО «Череповецкое» АО «Вологдаоблэнерго», нет. Рекомендуем обратиться в другую сетевую организацию: ПАО «Россети Северо-Запад».

Заместитель главного инженера  
ПО «Череповецкое» АО «Вологдаоблэнерго»

А.А.Васильев

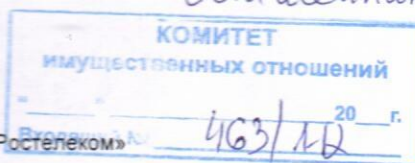
Исп. Сорокина Е.С.  
тел.20-55-21





Публичное акционерное общество «Ростелеком»

ул. Гончарная, д. 30, стр. 1  
г. Москва, Россия, 115172  
тел.: +7 (499) 999-80-22, +7 (499) 999-82-83  
факс: +7 (499) 999-82-22  
e-mail: rostelecom@rt.ru, web: www.rt.ru



Масленникова МВ

Администрация  
Череповецкого муниципального района  
Вологодской области  
Заместителю председателя  
Комитета имущественных отношений  
Е.Г. Проничевой

№ \_\_\_\_\_  
На № 1-11/348 от 19.01.2024

### О возможности подключения

На Ваш запрос от 19.01.2024 г. № 1-11/348 (вх. №0202/03/597/24 от 31.01.2024) о возможности подключения к сетям связи ПАО «Ростелеком», сообщая:

В границах земельных участков:

- 35:22:0114022:601, площадью 1081 кв. м, расположенного в Череповецком районе, Судское с/п, д. Владимировка, с видом разрешенного использования – ИЖС;
- 35:22:0114022:598, площадью 1134 кв. м, расположенного в Череповецком районе, Судское с/п, д. Владимировка, с видом разрешенного использования – ИЖС, объектов инженерной инфраструктуры, принадлежащих ПАО «Ростелеком», нет.

Техническая возможность на подключение к сетям ПАО «Ростелеком» на земельных участках с кадастровыми номерами: 35:22:0114022:601, 35:22:0114022:598, имеется. Для получения технических условий на подключение к сетям связи владелец участка должен обратиться в ПАО «Ростелеком» по адресу: г. Вологда, Советский проспект, д. 4, адрес электронной почты: sz.vl.office@nw.rt.ru. Срок действия технических условий 3 года с момента регистрации уведомления Заказчику о готовности технических условий. Срок, в течение которого правообладатель земельного участка может обратиться к правообладателю сети инженерно-технического обеспечения в целях заключения договора о подключении (технологическом присоединении), неограничен. Максимальная нагрузка в возможных точках подключения (технологического присоединения) к сетям инженерно-технического обеспечения не регламентируется.

И.о. руководителя направления технических  
условий и согласований Северо-Запад  
Управления технических условий и  
согласований проектов на инженерных сетях  
Центра технического учета  
Департамента технического учета  
Корпоративного центра ПАО «Ростелеком»

Л.В. Турлаева

Беляева Елена Валентиновна  
(8172)27-83-30  
Elena.V.Belyaeva@nw.rt.ru

Подписано	Турлаева Людмила Вячеславовна Сертификат № 021847F2004CB049BD469B191A6384F3E8 Действителен с 27.07.2023 по 28.04.2038
-----------	---