



**АКЦИОНЕРНОЕ ОБЩЕСТВО  
«ГАЗПРОМ ГАЗОРАСПРЕДЕЛЕНИЕ  
ВОЛОГДА»**

(АО «Газпром газораспределение Вологда»)

ул. Саммера, д. 4А, г. Вологда, РФ, 160014  
телефон (8172) 57-21-70, факс 57-21-71  
E-mail: info@voloblgaz.ru  
ИНН 3525025360, КПП 352501001, ОКПО 03263651

01.10.2024г. № ВВ-ЧР-29909

на № \_\_\_\_\_ от \_\_\_\_\_

Начальнику отдела по землепользованию и  
арендным платежам  
Комитета имущественных отношений  
администрации Череповецкого  
муниципального района Вологодской области  
Н.Е. Марковой

6x 3596/112  
02.10.24

**ИНФОРМАЦИЯ О ВОЗМОЖНОСТИ ПОДКЛЮЧЕНИЯ**

**Наименование объекта капитального строительства:**

Индивидуальный жилой дом

**Адрес объекта газификации:**

162675, Вологодская обл, Череповецкий район, Нелазское сельское поселение с/мо, д. Шулма,  
кад.номер ЗУ 35:22:0114005:421

**Максимальный часовой расход газа:** 5 куб. метров в час

**Техническая возможность подключения имеется от существующих газораспределительных сетей.**

Правообладатель земельного участка может обратиться в АО «Газпром газораспределение Вологда» в течение трех месяцев с даты подписания данной информации с заявкой о заключении договора о подключении к газораспределительной сети в соответствии с Правилами подключения (технологического присоединения) газоиспользующего оборудования и объектов капитального строительства к сетям газораспределения, утвержденных постановлением Правительства РФ от 13.09.2021 №1547.

**Начальник РЭС в г. Череповец**

**Т.В. Аббасова**

Исп. Т.С. Терентьева  
Тел. 8202 67-80-75



РОССЕТИ  
СЕВЕРО-ЗАПАД

04.10.2024  
На №1-11/6423

№ МР2/2-6/16/4263  
от 16.09.2024

О возможности  
подключения



Вологодский филиал  
публичного акционерного общества  
«Россети Северо-Запад»  
Производственное отделение  
«Череповецкие электрические сети»

Российская Федерация,  
162604, Вологодская обл., г. Череповец,  
Кирилловское шоссе, д. 86  
+7 (8202) 67-48-50  
ches-vologda@rosseti-sz.ru, www.rosseti-sz.ru

Председателю КИО  
Администрации  
Череповецкого  
муниципального района  
С.В. Борисовой

e-mail: mmv@cherra.ru

Уважаемая Светлана Валентиновна!

В ответ на Ваше письмо сообщаем, что в непосредственной близости к земельному участку (далее - ЗУ) с кадастровым номером: 35:22:0114005:421 расположенном по адресу: Вологодская обл., Череповецкий район, Нелазское с/п, д. Шулма к электрическим сетям ПАО «Россети Север-Запад» находятся сетевые объекты АО «Вологдаоблэнерго».

Рекомендуем обратиться с заявкой на технологическое присоединение» в электронном виде через сервис <http://vologda.energy>

Директор производственного отделения

С.А. Гусев

Ведущий инженер службы технологического  
присоединения и взаимодействия с клиентами  
Чебыкина Ольга Алексеевна  
(8202) 67-48-40





Масленникова Н.В.



Публичное акционерное общество «Ростелеком»

ул. Гончарная, д. 30, стр. 1  
г. Москва, Россия, 115172  
тел.: +7 (499) 999-80-22, +7 (499) 999-82-83  
факс: +7 (499) 999-82-22  
e-mail: rostelecom@rt.ru, web: www.rt.ru

Администрация  
Череповецкого муниципального района  
Вологодской области  
Комитет имущественных отношений  
Начальнику отдела по землепользованию и  
арендным платежам  
Н.Е. Марковой

№ \_\_\_\_\_  
На № 1-11/6424 от 16.09.2024

О возможности подключения

На Ваш запрос от 16.09.2024 г. № 1-11/6424 (вх. №0202/03/5270/24 от 20.09.2024) о возможности подключения к сетям связи ПАО «Ростелеком», сообщая:

В границах земельного участка с кадастровым номером 35:22:0114005:421, расположенного в Череповецком районе, с/п Нелазское, д. Шулма, с видом разрешенного использования – индивидуальное жилищное строительство, площадью 1502 кв. м, объектов инженерной инфраструктуры, принадлежащих ПАО «Ростелеком», нет.

Для получения технических условий на подключение к сетям ПАО «Ростелеком» владелец участка должен обратиться в ПАО «Ростелеком» по адресу: г. Вологда, Советский проспект, д. 4, адрес электронной почты: sz.vl.office@nw.rt.ru. Срок действия технических условий – 3 года. В случае если в течение 1 года со дня выдачи технических условий Заявителем не будет подана заявка о подключении, срок действия ТУ прекращается. Технические условия выдаются в целях заключения договора о подключении (технологическом присоединении) и являются обязательным приложением к договору о подключении. Максимальная нагрузка в возможных точках подключения (технологического присоединения) к сетям инженерно-технического обеспечения не регламентируется.

И.о. руководителя направления технических  
условий и согласований Северо-Запад  
Управления технических условий и  
согласований проектов на инженерных сетях  
Центра технического учета  
Департамента технического учета  
Корпоративного центра ПАО «Ростелеком»

Л.В. Турлаева

Беляева Елена Валентиновна  
(8172)27-83-30  
Elena.V.Belyaeva@nw.rt.ru

Подписано

Турлаева Людмила Вячеславовна  
Сертификат № 023447F2004CB0EA974511F60FE5E1F4CE  
Действителен с 27.07.2023 по 28.04.2038



**АКЦИОНЕРНОЕ ОБЩЕСТВО  
«ВОЛОГДСКАЯ ОБЛАСТНАЯ  
ЭНЕРГЕТИЧЕСКАЯ КОМПАНИЯ»**

**ПРОИЗВОДСТВЕННОЕ ОТДЕЛЕНИЕ  
«ЧЕРЕПОВЕЦКОЕ»**

(АО «Вологдаоблэнерго», АО «ВОЭК»)  
ОГРН 1163525064955, ИНН 3525372678, КПП 352501001  
р/с № 40602810784000000012,  
к/с № 30101810200000000704, БИК 044030704  
Банк: Ф.ОПЕРУ Банка ВТБ (ПАО) в Санкт-Петербурге,

Юридический адрес: 160014, г.Вологда, ул.Горького, д.99,  
тел: (8172) 550-711, (8172) 550-770, (8172) 550-880,  
факс: (8172) 550-792, email: info@vologda.energy

Почтовый адрес: 162690, Вологодская область,  
Череповецкий р-н, д. Ясная Поляна, ул. Механизаторов, д.5  
тел: (8202) 20-55-11, (8202) 29-16-91  
email: cherets@vologda.energy



Администрация Череповецкого муниципального  
района Вологодской области  
Комитет имущественных отношений

Начальнику отдела по землепользованию и  
арендным платежам  
Н.Е. Маркова

162612, Вологодская область,  
г. Череповец, ул. Первомайская, 58  
Тел/факс: 8(8202) 24-81-51, 24-95-80

e-mail: mmv@cherra.ru

от 26.09.2024 № 7-6-1-4/01725

на № 1-11/6426 от 16.09.2024г.



□ Ответ на обращение □

Уважаемая Надежда Евгеньевна!

В ответ на Ваше письмо от 16.09.2024 года № 1-11/6426 сообщаем, что на земельном участке, расположенном по адресу: Вологодская область, Череповецкий район, Нелазское с/п д. Шулма (кадастровый номер земельного участка 35:22:0114005:421), сообщает, что возможность подключения к сетям электроснабжения имеется.

В своей деятельности Общество руководствуется нормами действующего законодательства, в частности, Федерального закона от 26.03.2003 № 35-ФЗ «Об электроэнергетике» (далее - Закон № 35-ФЗ), Правил технологического присоединения энергопринимающих устройств потребителей электрической энергии, объектов по производству электрической энергии, а также объектов электросетевого хозяйства, принадлежащих сетевым организациям и иным лицам, к электрическим сетям, утвержденных постановлением Правительства Российской Федерации от 27.12.2004 № 861 (далее - Правила № 861), Основных положений функционирования розничных рынков электрической энергии, утвержденных постановлением Правительства РФ от 04.05.2012 № 442 (далее - Правила № 442).

В соответствии с Правилами технологического присоединения энергопринимающих устройств потребителей электрической энергии, объектов по производству электрической энергии, а также объектов электросетевого хозяйства, принадлежащих сетевым организациям и иным лицам, к электрическим сетям, утв. Постановлением Правительства РФ от 27.12.2004г. №861 (в действующей редакции) для подключения указанного объекта необходимо подать заявку на технологическое присоединение с приложением всех перечисленных документов:

1. В заявке, направляемой заявителем, должны быть в зависимости от конкретных условий указаны следующие сведения:

а) реквизиты заявителя (для юридических лиц - полное наименование и номер записи в Едином государственном реестре юридических лиц, для индивидуальных предпринимателей - номер записи в Едином государственном реестре индивидуальных предпринимателей и дата ее внесения в реестр, для физических лиц - фамилия, имя, отчество, серия, номер и дата выдачи паспорта или иного документа, удостоверяющего личность в соответствии с законодательством Российской Федерации);

Оператор ЭДО ООО "Компания "Тензор"

ДОКУМЕНТ ПОДПИСАН ЭЛЕКТРОННОЙ ПОДПИСЬЮ

Прямыкова Анна Юрьевна

27.09.24 15:06 (MSK)

Сертификат 6912BF00A7B1DA9E46361C185A5DB2A3

2. К заявке прилагаются следующие документы:

- а) план расположения энергопринимающих устройств, которые необходимо присоединить к электрическим сетям сетевой организации;
- б) перечень и мощность энергопринимающих устройств, которые могут быть присоединены к устройствам противоаварийной автоматики;
- в) копия документа, подтверждающего право собственности или иное предусмотренное законом основание на объект капитального строительства (нежилое помещение в таком объекте капитального строительства) и (или) земельный участок, на котором расположены (будут располагаться) объекты заявителя, либо право собственности или иное предусмотренное законом основание на энергопринимающие устройства (для заявителей, планирующих осуществить технологическое присоединение энергопринимающих устройств потребителей, расположенных в нежилых помещениях многоквартирных домов или иных объектах капитального строительства, - копия документа, подтверждающего право собственности или иное предусмотренное законом основание на нежилое помещение в таком многоквартирном доме или ином объекте капитального строительства);
- г) доверенность или иные документы, подтверждающие полномочия представителя заявителя, подающего и получающего документы, в случае если заявка подается в сетевую организацию представителем заявителя.

Заявка направляется по формам согласно приложениям N 4 - 7 Правил № 861 любым способом ее подачи (очно, почтой или с использованием официального сайта сетевой организации).

Исчерпывающий перечень документов, которые необходимо приложить к заявке, указан в пункте 10 Правил № 861.

Главный инженер  
ПО «Череповецкое» АО «Вологдаоблэнерго»

А.Ю. Прямикова

Исп. Сорокина Е.С.  
тел.20-55-21

Оператор ЭДО ООО "Компания "Тензор"

ДОКУМЕНТ ПОДПИСАН ЭЛЕКТРОННОЙ ПОДПИСЬЮ  
Прямикова Анна Юрьевна

27.09.24 15:06 (MSK)

Сертификат 6912BF00A7B1DA9E46361C185A5DB2A3



Филиал публично-правовой компании "Роскадастр" по Вологодской области  
полное наименование органа регистрации прав  
Выписка из Единого государственного реестра недвижимости об объекте недвижимости

Сведения о характеристиках объекта недвижимости


На основании запроса от 06.08.2024, поступившего на рассмотрение 06.08.2024, сообщаем, что согласно записям Единого государственного реестра недвижимости:

Земельный участок				Раздел 1 Лист 1	
вид объекта недвижимости					
Лист № 1 раздела 1		Всего листов раздела 1: 3		Всего разделов: 4	
Всего листов выписки: 6					
06.08.2024г. № КУВИ-001/2024-200497017					
Кадастровый номер:		35:22:0114005:421			
Номер кадастрового квартала:		35:22:0114005			
Дата присвоения кадастрового номера:		18.06.2010			

Ранее присвоенный государственный учетный номер:	данные отсутствуют
Местоположение:	Российская Федерация, Вологодская область, муниципальный район Череповецкий, сельское поселение Нелазское, деревня Шулма, улица Цветочная
Площадь:	1502 +/- 14
Кадастровая стоимость, руб.:	130613.92
Кадастровые номера расположенных в пределах земельного участка объектов недвижимости:	данные отсутствуют
Кадастровые номера объектов недвижимости, из которых образован объект недвижимости:	данные отсутствуют
Кадастровые номера образованных объектов недвижимости:	данные отсутствуют
Категория земель:	Земли населенных пунктов
Виды разрешенного использования:	Для индивидуального жилищного строительства -2.1
Сведения о кадастровом инженере:	дата завершения кадастровых работ: 04.05.2010 Антонова Елена Викторовна, СНИЛС 06448903687, договор на выполнение кадастровых работ от 24.03.2023 № 9, дата завершения кадастровых работ: 24.07.2023
Сведения о лесах, водных объектах и об иных природных объектах, расположенных в пределах земельного участка:	данные отсутствуют
Сведения о том, что земельный участок полностью расположен в границах зоны с особыми условиями использования территории, территории объекта культурного наследия, публичного сервитута:	данные отсутствуют

ПОЛНОЕ НАИМЕНОВАНИЕ ДОЛЖНОСТИ		ДОКУМЕНТ ПОДПИСАН	
		ЭЛЕКТРОННОЙ ПОДПИСЬЮ	
		Сертификат: 00B056B7401CB38D2B376ACD5C8425108	
		Владелец: ФЕДЕРАЛЬНАЯ СЛУЖБА ГОСУДАРСТВЕННОЙ	
		РЕГИСТРАЦИИ, КАДАСТРА И КАРТОГРАФИИ	
		Действителен: с 27.06.2023 по 19.09.2024	
		ИНИЦИАЛЫ, ФАМИЛИЯ	

Земельный участок				
вид объекта недвижимости				
Лист № 2 раздела 1	Всего листов раздела 1: 3	Всего разделов: 4	Всего листов выписки: 6	
06.08.2024г. № КУВИ-001/2024-200497017				
Катастровый номер: 35:22:0114005:421				
Сведения о том, что земельный участок расположен в границах особой экономической зоны, территории опережающего развития, зоны территориального развития в Российской Федерации, иторной зоны:	данные отсутствуют			
Сведения о том, что земельный участок расположен в границах особо охраняемой природной территории, Байкальской природной территории и ее экологических зон, лесопарковом зеленом поясе, охотничьего угодья, лесничества:	данные отсутствуют			
Сведения о расположении земельного участка и (или) расположенного на нем объекта недвижимости в границах территории, в отношении которой принято решение о резервировании земель для государственных или муниципальных нужд:	данные отсутствуют			
Сведения о результатах проведения государственного земельного надзора:	данные отсутствуют			
Сведения о расположении земельного участка в границах территории, в отношении которой утвержден проект межевания территории:	данные отсутствуют			
Условный номер земельного участка:	данные отсутствуют			
Сведения о принятии акта и (или) заключении договора, предусматривающих предоставление в соответствии с земельным законодательством исполнительным органом государственного органа власти или органом местного самоуправления, находящегося в государственной или муниципальной собственности земельного участка для строительства наемного дома социального использования или наемного дома коммерческого использования:	данные отсутствуют			
Сведения о том, что земельный участок или земельные участки образованы на основании решения об изъятии земельного участка и (или) расположенного на нем объекта недвижимости для государственных или муниципальных нужд:	данные отсутствуют			
Сведения о том, что земельный участок образован из земель или земельного участка, государственная собственность на которые не разграничена:	данные отсутствуют			



ДОКУМЕНТ ПОДПИСАН  
ЭЛЕКТРОННОЙ ПОДПИСЬЮ


Сертификат: 00B056B7401CB38D2B3576ACDC8425108  
Владелец: ФЕДЕРАЛЬНАЯ СЛУЖБА ГОСУДАРСТВЕННОЙ РЕГИСТРАЦИИ, КАДАСТРА И КАРТОГРАФИИ  
Действителен с 27.06.2023 по 19.09.2024

полное наименование должности

инициалы, фамилия



Земельный участок			
вид объекта недвижимости			
Лист № 3 раздела 1	Всего листов раздела 1: 3	Всего разделов: 4	Всего листов выписки: 6
06.08.2024г. № КУВИ-001/2024-200497017			
Кадастровый номер:		35:22:0114005:421	
Сведения о наличии земельного спора о местоположении границ земельных участков:	данные отсутствуют		
Статус записи об объекте недвижимости:	Сведения об объекте недвижимости имеют статус "актуальные"		
Особые отметки:	Сведения, необходимые для заполнения разделов: 2 - Сведения о зарегистрированных правах; 4 - Сведения о частях земельного участка, отсутствуют.		
Получатель выписки:	Комитет имущественных отношений администрации Череповецкого муниципального района		



ДОКУМЕНТ ПОДПИСАН  
ЭЛЕКТРОННОЙ ПОДПИСЬЮ

Сертификат: 00BВ056В7401СВ38D2B3576АСДС8425108

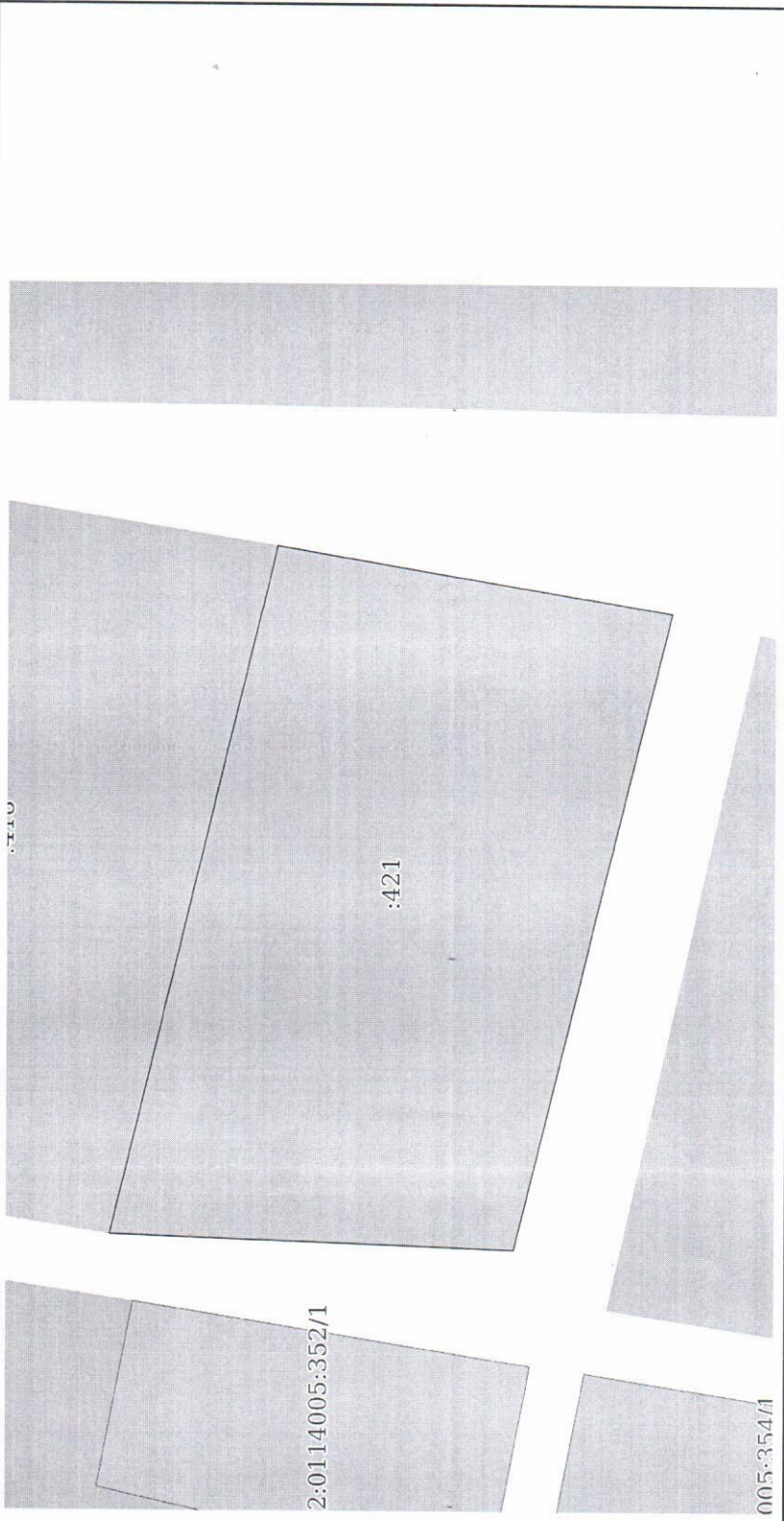

Владелец: ФЕДЕРАЛЬНАЯ СЛУЖБА ГОСУДАРСТВЕННОЙ РЕГИСТРАЦИИ, КАДАСТРА И КАРТОГРАФИИ

Действителен с 27.06.2023 по 19.09.2024

полное наименование должности		инициалы, фамилия	
-------------------------------	--	-------------------	--



Выписка из Единого государственного реестра недвижимости об объекте недвижимости  
Описание местоположения земельного участка

Земельный участок			
вид объекта недвижимости			
Лист № 1 раздела 3	Всего листов раздела 3: 1	Всего разделов: 4	Всего листов выписки: 6
06.08.2024г. № КУВИ-001/2024-200497017			
Кадастровый номер: 35:22:0114005:421			
План (чертеж, схема) земельного участка			
			
Масштаб 1:500			
Условные обозначения:			
<div><div><div>ДОКУМЕНТ ПОДПИСАН ЭЛЕКТРОННОЙ ПОДПИСЬЮ Сертификат: 00B056B7401CB38D2B3576ACDC8425108 Владелец: ФЕДЕРАЛЬНАЯ СЛУЖБА ГОСУДАРСТВЕННОЙ РЕГИСТРАЦИИ, КАДАСТРА И КАРТОГРАФИИ Действителен с 27.06.2023 по 19.09.2024</div></div><div>ПОЛНОЕ НАИМЕНОВАНИЕ ДОЛЖНОСТИ</div><div>ИНИЦИАЛЫ, ФАМИЛИЯ</div></div>			

Выписка из Единого государственного реестра недвижимости об объекте недвижимости  
Описание местоположения земельного участка

Земельный участок			
вид объекта недвижимости			
Лист № 1 раздела 3.1	Всего листов раздела 3.1: 1	Всего разделов: 4	Всего листов выписки: 6
06.08.2024г. № КУВИ-001/2024-200497017			
Кадастровый номер: 35:22:0114005:421			

Описание местоположения границ земельного участка					
№ п/п	Номер точки		Дирекционный угол	Горизонтальное проложение, м	Описание закрепления на местности
	начальн ая	конечн ая			
1	2	3	4	5	6
1	1.1.1	1.1.2	103°33.5'	52.68	данные отсутствуют
2	1.1.2	1.1.3	189°26.2'	29.76	данные отсутствуют
3	1.1.3	1.1.4	283°44.9'	48.81	данные отсутствуют
4	1.1.4	1.1.1	2°3.2'	30.13	данные отсутствуют
					7
					8
					адрес отсутствует
					данные отсутствуют
					данные отсутствуют
					данные отсутствуют

полное наименование должности		ДОКУМЕНТ ПОДПИСАН	
		ЭЛЕКТРОННОЙ ПОДПИСЬЮ	
		Сертификат: 00B056B7401CB38D2B376ACBDC8425108	
		Владелец: ФЕДЕРАЛЬНАЯ СЛУЖБА ГОСУДАРСТВЕННОЙ	
		РЕГИСТРАЦИИ, КАДАСТРА И КАРТОГРАФИИ	
		Действителен: с 27.06.2023 по 19.09.2024	
		инициалы, фамилия	




Выписка из Единого государственного реестра недвижимости об объекте недвижимости  
Описание местоположения земельного участка

Земельный участок			
вид объекта недвижимости			
Лист № 1 раздела 3.2	Всего листов раздела 3.2: 1	Всего разделов: 4	Всего листов выписки: 6
06.08.2024г. № КУВИ-001/2024-200497017			
Кадастровый номер: 35:22:0114005:421			

Сведения о характерных точках границы земельного участка

Система координат МСК-35 зона 2				
Номер точки	Координаты, м		Описание закрепления на местности	Средняя квадратичная погрешность определения координат характерных точек границ земельного участка, м
	X	Y		
1	2	3	4	5
1	351494.87	2193209.08	-	0.1
2	351482.52	2193260.29	-	0.1
3	351453.16	2193255.41	-	0.1
4	351464.76	2193208	-	0.1
1	351494.87	2193209.08	-	0.1



ДОКУМЕНТ ПОДПИСАН

ЭЛЕКТРОННОЙ ПОДПИСЬЮ

Сертификат: 00BВ056B7401СВ38D2B3576ACD8425108

Владелец: ФЕДЕРАЛЬНАЯ СЛУЖБА ГОСУДАРСТВЕННОЙ РЕГИСТРАЦИИ, КАДАСТРА И КАРТОГРАФИИ

Действителен с 27.06.2023 по 19.09.2024

ПОЛНОЕ НАИМЕНОВАНИЕ ДОЛЖНОСТИ	ИНИЦИАЛЫ, ФАМИЛИЯ
-------------------------------	-------------------