



**АКЦИОНЕРНОЕ ОБЩЕСТВО  
«ГАЗПРОМ ГАЗОРАСПРЕДЕЛЕНИЕ  
ВОЛОГДА»**

(АО «Газпром газораспределение Вологда»)

ул. Сажина, д. 4А, г. Вологда, РФ, 160014  
телефон (8172) 57-21-70, факс 57-21-71  
E-mail: info@voloblgaz.ru  
ИНН 3525025360, КПП 352501001, ОКПО 03263651

15.02.2023 № ВВ-4Д-23336

на №

от

О предоставлении информации

**Уважаемая Екатерина Сергеевна!**

АО «Газпром газораспределение Вологда», рассмотрев Ваш запрос №1-11/743 от 01.02.2023 г. о предоставлении информации о возможности подключения (технологического присоединения) к сетям газораспределения объектов капитального строительства:

1. на земельном участке с кадастровым номером 35:22:0302028:2383 площадью 1500 кв.м, с разрешенным использованием для ведения личного подсобного хозяйства, расположенном в Череповецком районе, Ирдоматского с/п, д. Ирдоматка;

2. на земельном участке с кадастровым номером 35:22:0302005:2606 площадью 400 кв.м, с разрешенным использованием: личное подсобное хозяйство, расположенном в Череповецком районе, Ирдоматского с/п, д. Ирдоматка;

сообщает об отсутствии технической возможности подключения, ввиду отсутствия по указанным адресам распределительных газовых сетей, обслуживаемых Обществом.

Начальник Череповецкой РЭС

Е.Е. Кудряшова

Исп. Конищева Г.Г.  
т. (8202) 67-80-75



**РОССЕТИ**  
**СЕВЕРО-ЗАПАД**

Производственное отделение  
«Череповецкие электрические сети»  
Вологодского филиала публичного акционерного  
общества «Россети Северо-Запад»

Кирилловское шоссе, 86 г. Череповец  
Вологодская область, 162604  
[www.rosseti-sz.ru](http://www.rosseti-sz.ru)

тел.: +7 (8202) 67-48-59  
факс: +7 (8202) 55-35-90  
e-mail: [office@cs.vologdaenergo.ru](mailto:office@cs.vologdaenergo.ru)


13.02.2023

На 1-11/741

№ 44 P2/2-6/16/588

От 01.02.23

О формировании земельного  
участка



Начальнику отдела по  
землепользованию и арендным  
платежам КИО администрации  
Череповецкого  
муниципального района  
Е.С.Кичкиной  
e-mail: [mmv@cher.ru](mailto:mmv@cher.ru)

Уважаемая Елена Сергеевна!

В ответ на Ваше письмо сообщаем, что технологическое присоединение объектов на земельных участках с кадастровыми № 35:22:0302028:2383, 35:22:0302005:2606, 35:22:0302010:23, расположенных по адресу: Вологодская обл., Череповецкий район, с/п Ирдоматское к электрическим сетям ПАО «Россети Север-Запад» возможно по договору технологического присоединения.

Заявка подается в электронном виде через сервис <https://портал-тп.рф>. На основании поданной заявки в адрес Заявителя будут направлены технические условия (далее ТУ), квитанция на оплату и типовые условия договора. Срок подключения объекта к сетям, срок действия технических условий определяется вышеуказанными ТУ.

При выделении земельных участков, проектировании инженерных сетей предусмотреть коридор для ЛЭП с учетом требований «Правил установления охранных зон объектов электросетевого хозяйства и особых условий использования земельных участков, расположенных в границах таких зон». Для ВЛ 10кВ границы охранной зоны составляют 10 метров, а для ВЛ 0,4кВ 2 метра в обе стороны от вертикальной проекции крайних проводов ЛЭП.

Расчет стоимости подключения будет определен в соответствии с действующими решениями Департамента ТЭК и ТР Вологодской области на момент подачи заявки потребителем.

Главный инженер

А.Н.Смирнов

М.П.Трофимов  
(8202) 67-48-79



Масленникова СВ

150223

673/1-12

**АКЦИОНЕРНОЕ ОБЩЕСТВО  
«ВОЛОГОДСКАЯ ОБЛАСТНАЯ  
ЭНЕРГЕТИЧЕСКАЯ КОМПАНИЯ»**

**ПРОИЗВОДСТВЕННОЕ ОТДЕЛЕНИЕ  
«ЧЕРЕПОВЕЦКОЕ»**

(АО «Вологдаоблэнерго», АО «ВОЭК»)  
ОГРН 1163525064955, ИНН 3525372678, КПП 352501001  
р/с № 40602810784000000012,  
к/с № 30101810200000000704, БИК 044030704  
Банк: Ф.ОПЕРУ Банка ВТБ (ПАО) в Санкт-Петербурге,

Юридический адрес: 160014, г.Вологда, ул.Горького, д.99,  
тел: (8172) 550-711, (8172) 550-770, (8172) 550-880,  
факс: (8172) 550-792, email: info@vologda.energy

Почтовый адрес: 162690, Вологодская область,  
Череповецкий р-н, д. Ясная Поляна, ул. Механизаторов, д.5  
тел: (8202) 20-55-11, (8202) 29-16-91  
email: cherets@vologda.energy



**ВОЛОГОДСКАЯ ОБЛАСТНАЯ  
ЭНЕРГЕТИЧЕСКАЯ КОМПАНИЯ**

Администрация Череповецкого муниципального  
района Вологодской области  
Комитет имущественных отношений

Начальнику отдела по землепользованию и  
арендным платежам  
Е.С.Кичкиной

162612, Вологодская область,  
г. Череповец, ул. Первомайская, 58  
Тел/факс: 8(8202) 24-81-51, 24-95-80

e-mail: mmv@cherra.ru

от 10.02.2023 № 4-6-1-4/00308  
на № 1-11/744 от 01.02.2023

□ Ответ на обращение □



Уважаемая Екатерина Сергеевна

ПО «Череповецкое» АО «Вологдаоблэнерго», рассмотрев Ваше обращение от 01.02.2023 года №1-11/744, по объектам капитального строительства на земельных участках, расположенных по адресу: Вологодская область, р-н Череповецкий, с/п Ирдоматское, д. Ирдоматка (кадастровый номер земельного участка 35:22:0302028:2383), Вологодская область, р-н Череповецкий, с/п Ирдоматское, в районе д. Ирдоматка (кадастровый номер земельного участка 35:22:0302005:2606), Вологодская область, р-н Череповецкий, с/п Ирдоматское, в районе д. Ирдоматка (кадастровый номер земельного участка 35:22:0302010:23), сообщает, что возможность подключения к сетям электроснабжения имеется.

В своей деятельности Общество руководствуется нормами действующего законодательства, в частности, Федерального закона от 26.03.2003 № 35-ФЗ «Об электроэнергетике» (далее - Закон № 35-ФЗ), Правил технологического присоединения энергопринимающих устройств потребителей электрической энергии, объектов по производству электрической энергии, а также объектов электросетевого хозяйства, принадлежащих сетевым организациям и иным лицам, к электрическим сетям, утвержденных постановлением Правительства Российской Федерации от 27.12.2004 № 861 (далее - Правила № 861), Основных положений функционирования розничных рынков электрической энергии, утвержденных постановлением Правительства РФ от 04.05.2012 № 442 (далее - Правила № 442).

В соответствии с Правилами технологического присоединения энергопринимающих устройств потребителей электрической энергии, объектов по производству электрической энергии, а также объектов электросетевого хозяйства, принадлежащих сетевым организациям и иным лицам, к электрическим сетям, утв. Постановлением Правительства РФ от 27.12.2004г. №861 (в действующей редакции) для подключения указанного объекта необходимо подать заявку на технологическое присоединение с приложением всех перечисленных документов:

1. В заявке, направляемой заявителем, должны быть в зависимости от конкретных условий указаны следующие сведения:

а) реквизиты заявителя (для юридических лиц - полное наименование и номер записи в Едином государственном реестре юридических лиц, для индивидуальных предпринимателей - номер записи в Едином государственном реестре индивидуальных предпринимателей и дата ее внесения в реестр, для физических лиц - фамилия, имя, отчество, серия, номер и дата выдачи паспорта или иного документа, удостоверяющего личность в соответствии с законодательством

Российской Федерации);

2. К заявке прилагаются следующие документы:

- а) план расположения энергопринимающих устройств, которые необходимо присоединить к электрическим сетям сетевой организации;
  - б) перечень и мощность энергопринимающих устройств, которые могут быть присоединены к устройствам противоаварийной автоматики;
  - в) копия документа, подтверждающего право собственности или иное предусмотренное законом основание на объект капитального строительства (нежилое помещение в таком объекте капитального строительства) и (или) земельный участок, на котором расположены (будут располагаться) объекты заявителя, либо право собственности или иное предусмотренное законом основание на энергопринимающие устройства (для заявителей, планирующих осуществить технологическое присоединение энергопринимающих устройств потребителей, расположенных в нежилых помещениях многоквартирных домов или иных объектах капитального строительства, - копия документа, подтверждающего право собственности или иное предусмотренное законом основание на нежилое помещение в таком многоквартирном доме или ином объекте капитального строительства);
  - г) доверенность или иные документы, подтверждающие полномочия представителя заявителя, подающего и получающего документы, в случае если заявка подается в сетевую организацию представителем заявителя.
- Заявка направляется по формам согласно приложениям N 4 - 7 Правил № 861 любым способом ее подачи (очно, почтой или с использованием официального сайта сетевой организации).
- Исчерпывающий перечень документов, которые необходимо приложить к заявке, указан в пункте 10 Правил № 861.

Директор  
ПО «Череповецкое» АО «Вологдаоблэнерго»



В.С. Мурзин



**Филиал публично-правовой компании "Роскадастр" по Вологодской области**  
полное наименование органа регистрации прав

Выписка из Единого государственного реестра недвижимости об объекте недвижимости

Сведения о характеристиках объекта недвижимости

На основании запроса от 30.01.2023, поступившего на рассмотрение 30.01.2023, сообщаем, что согласно записям Единого государственного реестра недвижимости:

Земельный участок				Раздел 1 Лист 1
вид объекта недвижимости				
Лист № 1 раздела 1	Всего листов раздела 1: 3	Всего разделов: 7	Всего листов выписки: 12	
30.01.2023г. № КУВИ-001/2023-20299291				
Кадастровый номер:	35:22:0302028:2383			
Номер кадастрового квартала:	35:22:0302028			
Дата присвоения кадастрового номера:	12.07.2012			

Ранее присвоенный государственный учетный номер:	данные отсутствуют
Местоположение:	обл. Вологодская, р-н Череповецкий, с/с Ирдоматский, д. Ирдоматка
Площадь:	1500 +/- 27
Кадастровая стоимость, руб.:	300448.82
Кадастровые номера расположенных в пределах земельного участка объектов недвижимости:	данные отсутствуют
Кадастровые номера объектов недвижимости, из которых образован объект недвижимости:	данные отсутствуют
Кадастровые номера образованных объектов недвижимости:	данные отсутствуют
Категория земель:	Земли населенных пунктов
Виды разрешенного использования:	ведение личного подсобного хозяйства
Сведения о кадастровом инженере:	данные отсутствуют
Сведения о лесах, водных объектах и об иных природных объектах, расположенных в пределах земельного участка:	данные отсутствуют
Сведения о том, что земельный участок полностью расположен в границах зоны с особыми условиями использования территории, территории объекта культурного наследия, публичного сервитута:	данные отсутствуют
Сведения о том, что земельный участок расположен в границах особой экономической зоны, территории опережающего социально-экономического развития, зоны территориального развития в Российской Федерации, игровой зоны:	данные отсутствуют

полное наименование должности	подпись	инициалы, фамилия
	М.П.	

Земельный участок			
вид объекта недвижимости			
Лист № 2 раздела 1	Всего листов раздела 1: 3	Всего разделов: 7	Всего листов выписки: 12
30.01.2023г. № КУВИ-001/2023-20299291			
Кадастровый номер: 35:22:0302028:2383			
Сведения о том, что земельный участок расположен в границах особо охраняемой природной территории, охотничьих угодий, лесничеств:	данные отсутствуют		
Сведения о результатах проведения государственного земельного надзора:	данные отсутствуют		
Сведения о расположении земельного участка в границах территории, в отношении которой утвержден проект межевания территории:	данные отсутствуют		
Условный номер земельного участка:	данные отсутствуют		
Сведения о принятии акта и (или) заключении договора, предусматривающих предоставление в соответствии с земельным законодательством исполнительным органом государственного органа власти или органом местного самоуправления, находящегося в государственной или муниципальной собственности земельного участка для строительства наемного дома социального использования или наемного дома коммерческого использования:	данные отсутствуют		
Сведения о том, что земельный участок или земельные участки образованы на основании решения об изъятии земельного участка и (или) расположенного на нем объекта недвижимости для государственных или муниципальных нужд:	данные отсутствуют		
Сведения о том, что земельный участок образован из земель или земельного участка, государственная собственность на которые не разграничена:	данные отсутствуют		
Сведения о наличии земельного спора о местоположении границ земельных участков:	данные отсутствуют		
Статус записи об объекте недвижимости:	Сведения об объекте недвижимости имеют статус "актуальные"		
Особые отметки:	Сведения об ограничениях права на объект недвижимости, обременениях данного объекта, не зарегистрированных в реестре прав, ограничений прав и обременений недвижимого имущества: вид ограничения (обременения): ограничения прав на земельный участок, предусмотренные статьей 56 Земельного кодекса Российской Федерации; срок действия: с 28.01.2022; реквизиты документа-основания: постановление Правительства Российской Федерации от 24.02.2009 № 160 выдан: Правительство Российской Федерации; решение о согласовании границ охранной зоны объекта электросетевого хозяйства от 28.10.2021 № 33-2734/РС выдан: Федеральная служба по		

полное наименование должности	подпись	инициалы, фамилия
		М.П.




Земельный участок			
вид объекта недвижимости			
Лист № 3 раздела 1	Всего листов раздела 1: 3	Всего разделов: 7	Всего листов выписки: 12
30.01.2023г. № КУВИ-001/2023-20299291			
Кадастровый номер: 35:22:0302028:2383			
экологическому, технологическому и атомному надзору. вид ограничения (обременения): ограничения прав на земельный участок, предусмотренные статьей 56 Земельного кодекса Российской Федерации; срок действия: с 26.05.2022; реквизиты документа-основания: об установлении публичного сервитута от 09.03.2022 № 417 выдан: Администрация Череповецкого муниципального района. Сведения, необходимые для заполнения раздела: 2 - Сведения о зарегистрированных правах, отсутствуют.			
Получатель выписки: Администрация Череповецкого муниципального района			

полное наименование должности	подпись	инициалы, фамилия
	М.П.	

Выписка из Единого государственного реестра недвижимости об объекте недвижимости  
Описание местоположения земельного участка

Земельный участок			
вид объекта недвижимости			
Лист № 1 раздела 3	Всего листов раздела 3: 1	Всего разделов: 7	Всего листов выписки: 12
30.01.2023г. № КУВИ-001/2023-20299291			
Кадастровый номер: 35:22:0302028:2383			

План (чертеж, схема) земельного участка



Масштаб 1:600

Условные обозначения:

полное наименование должности	подпись	инициалы, фамилия
	М.П.	



Выписка из Единого государственного реестра недвижимости об объекте недвижимости  
Описание местоположения земельного участка

Земельный участок			
вид объекта недвижимости			
Лист № 1 раздела 3.1	Всего листов раздела 3.1: 1	Всего разделов: 7	Всего листов выписки: 12
30.01.2023г. № КУВИ-001/2023-20299291			
Кадастровый номер:		35:22:0302028:2383	

Описание местоположения границ земельного участка							Сведения об адресах правообладателей смежных земельных участков
№ п/п	Номер точки		Дирекционный угол	Горизонтальное проложение, м	Описание закрепления на местности	Кадастровые номера смежных участков	
1	2	3	4	5	6	7	8
1	1.1.1	1.1.2	116°39.5'	30.0	данные отсутствуют	данные отсутствуют	данные отсутствуют
2	1.1.2	1.1.3	206°40.1'	50.0	данные отсутствуют	данные отсутствуют	данные отсутствуют
3	1.1.3	1.1.4	296°40.6'	30.0	данные отсутствуют	35:22:0302028:5901	данные отсутствуют
4	1.1.3	1.1.3			данные отсутствуют	35:22:0302028:5825	адрес отсутствует
5	1.1.4	1.1.1	26°40.4'	49.99	данные отсутствуют	35:22:0302028:2534	данные отсутствуют
6	1.1.4	1.1.4			данные отсутствуют	35:22:0302028:5900	адрес отсутствует

полное наименование должности	подпись	инициалы, фамилия
		М.П.

Выписка из Единого государственного реестра недвижимости об объекте недвижимости  
Описание местоположения земельного участка

Земельный участок			
вид объекта недвижимости			
Лист № 1 раздела 3.2	Всего листов раздела 3.2: 1	Всего разделов: 7	Всего листов выписки: 12
30.01.2023г. № КУВИ-001/2023-20299291			
Кадастровый номер: 35:22:0302028:2383			


Сведения о характерных точках границы земельного участка				
Система координат МСК-35 зона 2				
Номер точки	Координаты, м		Описание закрепления на местности	Средняя квадратичная погрешность определения координат характерных точек границ земельного участка, м
	X	Y		
1	2	3	4	5
1	342522.28	2223674.61	-	0.2
2	342508.82	2223701.42	-	0.2
3	342464.14	2223678.98	-	0.2
4	342477.61	2223652.17	-	0.2
5	342522.28	2223674.61	-	0.2

полное наименование должности	подпись	инициалы, фамилия
-------------------------------	---------	-------------------

М.П.




Выписка из Единого государственного реестра недвижимости об объекте недвижимости  
Сведения о частях земельного участка

Земельный участок			
вид объекта недвижимости			
Лист № 1 раздела 4	Всего листов раздела 4: 2	Всего разделов: 7	Всего листов выписки: 12
30.01.2023г. № КУВИ-001/2023-20299291			
Кадастровый номер: 35:22:0302028:2383			
План (чертеж, схема) части земельного участка		Учетный номер части: 35:22:0302028:2383/1	
			
Масштаб 1:200		Условные обозначения:	

полное наименование должности	подпись	инициалы, фамилия
	М.П.	

Земельный участок			
вид объекта недвижимости			
Лист № 2 раздела 4	Всего листов раздела 4: 2	Всего разделов: 7	Всего листов выписки: 12
30.01.2023г. № КУВИ-001/2023-20299291			
Кадастровый номер: 35:22:0302028:2383			

План (чертеж, схема) части земельного участка		Учетный номер части: 35:22:0302028:2383/2	
			
Масштаб 1:200		Условные обозначения:	

полное наименование должности		подпись		инициалы, фамилия	
		М.П.			



Выписка из Единого государственного реестра недвижимости об объекте недвижимости

Сведения о частях земельного участка

Земельный участок			
вид объекта недвижимости			
Лист № 1 раздела 4.1	Всего листов раздела 4.1: 2	Всего разделов: 7	Всего листов выписки: 12
30.01.2023г. № КУВБ-001/2023-20299291			
Кадастровый номер: 35:22:0302028:2383			

Учетный номер части	Площадь, м2	Содержание ограничения в использовании или ограничения права на объект недвижимости или обременения объекта недвижимости
1	2	3
35:22:0302028:2383/1	34	<p>вид ограничения (обременения): ограничения прав на земельный участок, предусмотренные статьей 56 Земельного кодекса Российской Федерации; Срок действия: не установлен; реквизиты документа-основания: постановление Правительства Российской Федерации от 24.02.2009 № 160 выдан: Правительство Российской Федерации; решение о согласовании границ охранной зоны объекта электросетевого хозяйства от 28.10.2021 № 33-2734/РС выдан: Федеральная служба по экологическому, технологическому и атомному надзору; Содержание ограничения (обременения): В охр. зонах запрещается осуществлять любые действия, которые могут нарушить безопасную работу объектов электросетевого хозяйства, в том числе привести к их повреждению или уничтожению, и (или) повлечь причинение вреда жизни, здоровью граждан и имуществу физических или юридических лиц, а также повлечь нанесение экологического ущерба и возникновение пожаров, в том числе: а) набрасывать на провода и опоры воздушных ЛЭП посторонние предметы, а также подниматься на опоры воздушных ЛЭП; б) размещать любые объекты и предметы (материалы) в пределах созданных в соответствии с требованиями НТД проходов и подъездов для доступа к объектам электросетевого хозяйства, а также проводить любые работы и возводить сооружения, которые могут препятствовать доступу к объектам электросетевого хозяйства, без создания необходимых для такого доступа проходов и подъездов; в) находиться в пределах огороженной территории и помещении распределительных устройств и подстанций, открывать двери и люки распределительных устройств и подстанций, производить переключения и подключения в электрических сетях, разводить огонь в пределах охр. зон вводных и распределительных устройств, подстанций, воздушных ЛЭП, а также в охр. зонах кабельных ЛЭП; г) размещать работы ударными механизмами, сбрасывать тяжести массой свыше 5 т., производить сброс и слив едких и коррозионных веществ и ГСМ (в охр. зонах подземных кабельных ЛЭП). В пределах охр. зон без письменного решения о согласовании сетевых организаций юридическим и физическим лицам запрещаются: а) строительство, капитальный ремонт, реконструкция или снос зданий и сооружений; б) горные, взрывные, мелиоративные работы, в том числе связанные с временным затоплением земель; в) посадка и вырубка деревьев и кустарников; г) дноуглубительные, землечерпальные и погрузочно-разгрузочные работы, добыча рыбы, других водных животных и растений придонными орудиями лова, устройство водопоев, колка и заготовка льда (в охр. зонах подводных кабельных ЛЭП); д) проход судов, у которых расстояние по вертикали от верхнего крайнего габарита с грузом или без груза до нижней точки провеса проводов переходов воздушных ЛЭП через водоемы менее минимально допустимого расстояния,</p>

полное наименование должности	подпись	инициалы, фамилия
	М.П.	



Земельный участок			
вид объекта недвижимости			
Лист № 2 раздела 4.1	Всего листов раздела 4.1: 2	Всего разделов: 7	Всего листов выписки: 12
30.01.2023г. № КУВИ-001/2023-20299291			
Кадастровый номер: 35:22:0302028:2383			

		<p>в том числе с учетом максимального уровня подъема воды при паводке; е) проезд машин и механизмов, имеющих общую высоту с грузом или без груза от поверхности дороги более 4,5 м. (в охр. зонах воздушных ЛЭП); ж) земляные работы на глубине более 0,3 м. (на вспахиваемых землях на глубине более 0,45 м.), а также планировка грунта (в охр. зонах подземных кабельных ЛЭП); з) полив сельскохозяйственных культур в случае, если высота струи воды может составить свыше 3 м. (в охр. зонах воздушных ЛЭП); и) полевые сельскохозяйственные работы с применением сельскохозяйственных машин и оборудования высотой более 4 м. (в охр. зонах воздушных ЛЭП) или полевые сельскохозяйственные работы, связанные с вспашкой земли (в охр. зонах кабельных ЛЭП). В охр. зонах, установленных для объектов электросетевого хозяйства напряжением до 1000 вольт запрещается: а) размещать детские и спортивные площадки, стадионы, рынки, торговые точки, полевые станы, загоны для скота, гаражи и стоянки всех видов машин и механизмов, садовые, огородные земельные участки и иные объекты недвижимости, расположенные в границах территории ведения гражданами садоводства или огороженности для собственных нужд, объекты жилищного строительства, в том числе индивидуального (в охр. зонах воздушных ЛЭП); б) складировать или размещать хранилища любых, в том числе ГСМ; в) устраивать причалы для стоянки судов, барж и плавучих кранов, бросать якоря с судов и осуществлять их проход с отдаленными якорями, цепями, лотами, волокушами и тралями (в охр. зонах подводных кабельных ЛЭП). Постановление Правительства РФ "О порядке установления охр. зон объектов электросетевого хозяйства и особых условий использования земельных участков, расположенных в границах таких зон" №160 от 24.02.2009 г.; Реестровый номер границы: 35:22-6.1776; Вид объекта реестра границ: Зона с особыми условиями использования территории; Вид зоны по документу: Охранная зона объекта: «ВЛИ-0,4 кВ "Радужная"»; Тип зоны: Охранная зона инженерных коммуникаций</p>
35:22:0302028:2383/2	34	<p>вид ограничения (обременения): ограничения прав на земельный участок, предусмотренные статьей 56 Земельного кодекса Российской Федерации; Срок действия: не установлен; реквизиты документа-основания: об установлении публичного сервитута от 09.03.2022 № 417 выдан: Администрация Череповецкого муниципального района; Содержание ограничения (обременения): Публичный сервитут для размещения объекта электросетевого хозяйства «ВЛИ-0,4 кВ "Радужная"» на срок 49 лет; Реестровый номер границы: 35:22-6.2526; Вид объекта реестра границ: Зона с особыми условиями использования территории; Вид зоны по документу: Публичный сервитут для размещения объекта электросетевого хозяйства «ВЛИ-0,4 кВ "Радужная"»; Тип зоны: Зона публичного сервитута</p>

полное наименование должности	подпись	инициалы, фамилия
	М.П.	



Выписка из Единого государственного реестра недвижимости об объекте недвижимости  
Сведения о частях земельного участка

Земельный участок									
Лист № 1 раздела 4.2		Вид объекта недвижимости		Всего листов раздела 4.2: 2		Всего разделов: 7		Всего листов выписки: 12	
30.01.2023г. № КУВИ-001/2023-20299291									
Кадастровый номер: 35:22:0302028:2383									
Сведения о характерных точках границы части (частей) земельного участка									
Учетный номер части: 35:22:0302028:2383/1									
Система координат									
Номер точки	Координаты, м			Описание закрепления на местности	Средняя квадратичная погрешность определения координат характерных точек границ земельного участка, м				
	X	Y	Z						
1	2	3	4	5					
1	342522.28	2223674.61	-	-					
2	342508.82	2223701.42	-	-					
3	342506.97	2223700.49	-	-					
4	342520.36	2223677.53	-	-					
5	342522.06	2223674.5	-	-					
1	342522.28	2223674.61	-	-					

полное наименование должности		подпись		инициалы, фамилия	
		М.П.			

Земельный участок				
вид объекта недвижимости				
Лист № 2 раздела 4.2	Всего листов раздела 4.2: 2	Всего разделов: 7	Всего листов выписки: 12	
30.01.2023г. № КУВИ-001/2023-20299291				
Кадастровый номер: 35:22:0302028:2383				
Сведения о характерных точках границы части (частей) земельного участка				
Учетный номер части: 35:22:0302028:2383/2				
Система координат				
Номер точки	Координаты, м		Описание закрепления на местности	Средняя квадратичная погрешность определения координат характерных точек границ земельного участка, м
	X	Y		
1	2	3	4	5
1	342522.28	2223674.61	-	-
2	342508.82	2223701.42	-	-
3	342506.97	2223700.49	-	-
4	342520.36	2223677.53	-	-
5	342522.06	2223674.5	-	-
1	342522.28	2223674.61	-	-

полное наименование должности	подпись	инициалы, фамилия
	М.П.	