

КАРТА-ПЛАН ТЕРРИТОРИИ

Пояснительная записка

1. Сведения о территории выполнения комплексных кадастровых работ:

д. Горка

(наименование субъекта Российской Федерации, муниципального образования, населенного пункта, уникальные учетные номера кадастровых кварталов, иные сведения, позволяющие определить местоположение территории, на которой выполняются комплексные кадастровые работы, например, наименование садоводческого или огороднического некоммерческого товарищества, гаражного кооператива, элемента планировочной структуры)

2. Основания выполнения комплексных кадастровых работ:

Наименование, дата и номер документа, на основании которого выполняются комплексные кадастровые работы:

Муниципальный контракт № 68, от 7 июня 2023 г., документ выдан Комитет имущественных отношений администрации Череповецкого муниципального района Вологодской области

3. Дата подготовки карты-плана территории: 20 июля 2023 г.

4. Сведения о заказчике(ах) комплексных кадастровых работ:

В отношении юридического лица, органа местного самоуправления муниципального района, муниципального округа или городского округа либо уполномоченного исполнительного органа государственной власти субъекта Российской Федерации:

полное или сокращенное (в случае, если имеется) наименование: *Комитет имущественных отношений администрации Череповецкого муниципального района Вологодской области*

основной государственный регистрационный номер: 1033500887562

идентификационный номер налогоплательщика: 3523001928

В отношении физического лица или представителя физических или юридических лиц:

фамилия, имя, отчество (последнее - при наличии): —

страховой номер индивидуального лицевого счета в системе обязательного пенсионного страхования Российской Федерации (СНИЛС): —

Наименование и реквизиты документа, подтверждающие полномочия представителя заказчика(ов) комплексных кадастровых работ:

—

Адрес электронной почты (для направления уведомления о результатах внесения сведений в Единый государственный реестр недвижимости):

—

5. Сведения об исполнителе комплексных кадастровых работ:

Полное или сокращенное (в случае, если имеется) наименование и адрес юридического лица, с которым заключен государственный или муниципальный контракт либо договор подряда на выполнение комплексных кадастровых работ: <div style="text-align: center;"><i>ООО "Атлант", адрес: 644099, Омская обл, Омск г, Больничный пер, д.6, оф.245</i></div>					
Фамилия, имя, отчество кадастрового инженера (последнее - при наличии): <i>Антонова Елена Викторовна</i> и основной государственный регистрационный номер кадастрового инженера индивидуального предпринимателя (ОГРНИП): <i>—</i>					
Страховой номер индивидуального лицевого счета в системе обязательного пенсионного страхования Российской Федерации (СНИЛС) кадастрового инженера: <i>064-489-036-87</i>					
Уникальный реестровый номер кадастрового инженера в реестре саморегулируемой организации кадастровых инженеров и дата внесения сведений о физическом лице в такой реестр: <i>2048, 30 мая 2019 г.</i>					
Полное или (в случае, если имеется) сокращенное наименование саморегулируемой организации кадастровых инженеров, членом которой является кадастровый инженер: <div style="text-align: center;"><i>Ассоциация СРО "МСКИ"</i></div>					
Контактный телефон: <i>83812790545</i>					
Почтовый адрес и адрес электронной почты, по которым осуществляется связь с кадастровым инженером: <div style="text-align: center;"><i>Омская обл, Омск г, Комарова пр-кт, д. 15, кв. 182, ae@55ki.ru</i></div>					
6. Перечень документов, использованных при подготовке карты-плана территории:					
№ п/п	Реквизиты документа				
	Вид	Дата	Номер	Наименование	Иные сведения
1	2	3	4	5	6
1	Кадастровый план территории, выдан: Филиал публично-правовой компании "Роскадастр" по Вологодской области	20 мая 2023 г.	КУВИ-001/2023-116740814	Кадастровый план территории	—
2	Нормативный правовой акт органа местного самоуправления, выдан: Администрация Череповецкого муниципального района	21 декабря 2021 г.	1817	Постановление	—
7. Пояснения к карте-плану территории:					

Пояснительная записка
<p>Комплексные кадастровые работы на территории кадастрового квартала 35:22:0112015 выполнены в соответствии с контрактом № 68 от 07.06.2023.</p> <p>При подготовке карты-плана территории кадастрового квартала 35:22:0112015 были использованы материалы инвентаризации земельных участков в границах д. Горка, а также материалы технической инвентаризации в отношении объектов капитального строительства.</p> <p>В результате выполнения комплексных кадастровых работ в отношении территории кадастрового квартала 35:22:0112015:</p> <ul style="list-style-type: none"> - уточнены сведения о местоположении границ 29 земельных участков; - исправлены сведения о местоположении границ 15 земельных участков; - уточнены сведения о местоположении 30 объектов капитального строительства; - исправлены реестровые ошибки в отношении 5 объектов капитального строительства. <p>Обращаю внимание, что в разделе "Сведения о зданиях, сооружениях, объектах незавершенного строительства, необходимые для исправления реестровых ошибок в сведениях об описании их местоположения" xml-схема не предусматривает наличие сведений о кадастровом номере земельного участка, в границах которого расположен исправляемый объект недвижимости, в связи с чем, информация о земельном участке указана в строке "Иные сведения".</p>
Сведения об уточняемых земельных участках
<p>В результате выполнения комплексных кадастровых работ в отношении территории кадастрового квартала 35:22:0112015 уточнены сведения о местоположении границ 29 земельных участков в соответствии с материалами инвентаризации земельных участков в границах д. Горка, а также материалами технической инвентаризации в отношении объектов капитального строительства</p> <p>Координаты поворотных точек участков определены методом спутниковых геодезических измерений с учетом сведений ЕГРН о местоположении участков и их площади. Площади земельных участков изменены на величину, не превышающую 10% от значения площади земельных участков, сведения о которой содержатся в ЕГРН в настоящее время.</p> <p>В отношении участков 35:22:0112015:40, 35:22:0112015:51, 35:22:0112015:73 запрошены согласия на уменьшение площади в результате уточнения на величину, превышающую 10% от площади.</p> <p>Участок 35:22:0112015:53 вероятно задвоен с 35:22:0112015:131.</p> <p>Участок 35:22:0112015:91 вероятно задвоен с 35:22:0112015:132.</p> <p>В случае отсутствия сведений о точках смежных участков, такие участки были добавлены с целью исключения возникшей чересполосицы/пересечения.</p> <p>Установить местоположение следующих земельных участков не представляется возможным поскольку в предполагаемых местах расположения расположены земельные участки, границы которых установлены в соответствии с законодательством:</p> <p>35:22:0112015:24, 35:22:0112015:25, 35:22:0112015:31, 35:22:0112015:34, 35:22:0112015:35, 35:22:0112015:36, 35:22:0112015:37, 35:22:0112015:39, 35:22:0112015:41, 35:22:0112015:42, 35:22:0112015:44, 35:22:0112015:45, 35:22:0112015:62, 35:22:0112015:63, 35:22:0112015:67, 35:22:0112015:68, 35:22:0112015:69, 35:22:0112015:76, 35:22:0112015:78, 35:22:0112015:80, 35:22:0112015:84, 35:22:0112015:94.</p>

Сведения об уточняемых земельных участках, необходимые для исправления реестровых ошибок в сведениях о местоположении их границ
<p>В результате выполнения комплексных кадастровых работ в отношении территории кадастрового квартала 35:22:0112015 исправлены реестровые ошибки в отношении 17 земельных участков в соответствии с материалами инвентаризации земельных участков в границах д. Горка, а также материалами технической инвентаризации в отношении объектов капитального строительства.</p> <p>Координаты поворотных точек участков определены методом спутниковых геодезических измерений с учетом сведений ЕГРН о местоположении участков и их площади.</p> <p>В случае отсутствия сведений о точках смежных участков, такие участки были добавлены с целью исключения возникшей чересполосицы/пересечения: 35:22:0112015:15, 35:22:0112015:17, 35:22:0112015:71, 35:22:0112015:74, 35:22:0112015:98, 35:22:0112015:100, 35:22:0112015:116, 35:22:0112015:123, 35:22:0112015:134, 35:22:0112015:135, 35:22:0112015:189.</p> <p>Границы участков 35:22:0112015:8, 35:22:0112015:92 "сдвинуты", конфигурация изменению не подлежала.</p> <p>Границы земельных участков 35:22:0112015:16, 35:22:0112015:99 скорректированы с учетом расположенных в границах строений, устранена чересполосица, закрепление границ на местности отсутствует.</p> <p>Местоположение границ участков 35:22:0112016:11, 35:22:0112016:19 исправлено в соответствии с фактическим землепользованием с учетом конфигурации, содержащейся в ЕГРН в настоящее время.</p>
Описание местоположения здания, сооружения, объекта незавершенного строительства на земельном участке
<p>В результате выполнения комплексных кадастровых работ в отношении территории кадастрового квартала 35:22:0112015 уточнено местоположения границ 30 объектов капитального строительства, местоположения которых не установлено в соответствии с требованиями законодательства.</p> <p>Координаты поворотных точек объектов капитального строительства определены методом спутниковых геодезических измерений.</p> <p>Сведения о следующих объектах капитального строительства отсутствуют в представленном карте-плане по следующим причинам:</p> <ul style="list-style-type: none"> - объекты 35:22:0112015:137, 35:22:0112015:139, 35:22:0112015:140, 35:22:0112015:141, 35:22:0112015:142, 35:22:0112015:143, 35:22:0112015:145, 35:22:0112015:147, 35:22:0112015:148, 35:22:0112015:149, 35:22:0112015:150, 35:22:0112015:151, 35:22:0112015:152, 35:22:0112015:138. 35:22:0112015:172 в соответствии с адресным ориентиром и сведениями ЕГРН об участках фактически расположены в пределах иных кадастровых кварталов; - объект 35:22:0112015:230 ранее располагался в границах участка 35:22:0112015:47, в настоящее время демонтирован; - объект 35:22:0112015:159 вероятно задвоен с 35:22:0112015:192; - объект 35:22:0112015:167 вероятно снесен, либо располагался за пределами квартала, поскольку в результате натурного обследования территории квартала, а также изучения материалов Google снимков 2008 года объект не идентифицирован; - в результате обследования участка 35:22:0112015:101 обнаружено одно заброшенное строение, соответствующее характеристикам объектов 35:22:0112015:173, 35:22:0112015:174. Идентифицировать какое именно строение расположено на местности не представляется возможным.
Сведения о зданиях, сооружениях, объектах незавершенного строительства, необходимые для исправления реестровых ошибок в сведениях об описании их местоположения
<p>В результате выполнения комплексных кадастровых работ в отношении территории кадастрового квартала 35:22:0112015 исправлены реестровые ошибки в отношении 5 объектов капитального строительства: исправлено местоположение объектов в соответствии с фактическим расположением на местности, т.е. контур объекта, содержащийся в ЕГРН в настоящее время, по результатам геодезических измерений был "сдвинут" без изменения конфигурации контура.</p>

Сведения о пунктах геодезической сети и средствах измерений

1. Сведения о пунктах геодезической сети:

№ п/п	Вид геодезической сети	Название пункта геодезической сети и тип знака	Система координат пункта геодезической сети	Координаты пункта, м		Дата обследования 15 июня 2023 г.		
						Сведения о состоянии		
				X	Y	наружного знака пункта	центра пункта	марки центра пункта
1	2	3	4	5	6	7	8	9
1	ГГС. 4	Богослово, сигн., 7.6 м	МСК-35 зона 2	341 748,39	2 219 743,02	Утрачен	Сохранился	Сохранился
2	ГГС. 3	Доронино, пир., 5.7 м		334 882,81	2 224 177,06	Сохранился		
3	ГГС. 1	Конечное, пир., 6.3 м		326 206,77	2 224 975,37	Утрачен		

2. Сведения об использованных средствах измерений:

№ п/п	Наименование и обозначение типа средства измерений - прибора (инструмента, аппаратуры)	Заводской или серийный номер средства измерений	Реквизиты свидетельства о поверке прибора (инструмента, аппаратуры) и (или) срок действия поверки
1	2	3	4
1	Аппаратура геодезическая спутниковая EFT M3 PIUS	TH13814212	С-ГСХ/03-02-2023/220232623 от 03.02.2023

Сведения об уточняемых земельных участках								
1. Сведения о характерных точках границ уточняемого земельного участка с кадастровым номером						35:22:0112015:7		:
Система координат				МСК-35 зона 2		Зона № 2		
Обоз- начение харак- терных точек границ	Координаты, м				Метод определения координат	Формулы, примененные для расчета средней квадратической погрешности определения координат характерных точек границ (Mt), с подставленными в такие формулы значениями и итоговые (вычисленные) значения Mt, м	Описание закрепления точки	
	содержатся в Едином государственном реестре недвижимости		определены в результате выполнения комплексных кадастровых работ					
	X	Y	X	Y				
1	2	3	4	5	6	7	8	
н23У	—	—	348 706,01	2 215 761,02	Метод спутниковых геодезических измерений (определений)	Mt = 0,10	—	
131	—	—	348 718,23	2 215 757,76				
н61У	—	—	348 719,10	2 215 757,81				
н62У	—	—	348 753,84	2 215 748,63				
н63У	—	—	348 755,49	2 215 758,42				
н64У	—	—	348 759,79	2 215 782,23				
н65У	—	—	348 713,34	2 215 793,94				
н23У	—	—	348 706,01	2 215 761,02				
2. Сведения о частях границ уточняемого земельного участка с кадастровым номером						35:22:0112015:7		:
Обозначение части границ		Горизонтальное проложение (S), м	Описание прохождения части границ		Сведения о согласовании местоположения границ (согласовано/спорное)			
от т.	до т.							
1	2	3	4		5			
н23У	131	12,65	—		согласовано			
131	н61У	0,87						
н61У	н62У	35,93						

1	2	3	4	5
н62У	н63У	9,93	—	согласовано
н63У	н64У	24,20		
н64У	н65У	47,90		
н65У	н23У	33,73		

3. Сведения о характеристиках уточняемого земельного участка с кадастровым номером 35:22:0112015:7 :

№ п/п	Наименование характеристики земельного участка	Значение характеристики
1	2	3
1.	Адрес земельного участка	—
1.1.	Сведения о местоположении земельного участка (при отсутствии адреса) в структурированном в соответствии с федеральной информационной адресной системой виде	
1.2.	Дополнительные сведения о местоположении земельного участка	Вологодская область, р-н. Череповецкий, с/о. Тоншаловская п/а, д. Горка
2.	Площадь земельного участка ± величина погрешности определения (вычисления) площади ($P \pm \Delta P$), м²	$1\,644 \pm 14,00$
3.	Формула, примененная для вычисления предельной погрешности определения площади земельного участка, с подставленными значениями и итоговые (вычисленные) значения	$3,5*0,10*\sqrt{(1\,644,00)} = 14$
4.	Площадь земельного участка согласно сведениям Единого государственного реестра недвижимости (Ркад), м²	1 600,00
5.	Оценка расхождения Р и Ркад ($P - P_{кад}$), м²	44
6.	Предельный минимальный и максимальный размеры земельного участка (Рмин и Рмакс), м²	— —
7.	Вид (виды) разрешенного использования	Для ведения личного подсобного хозяйства
7.1.	Дополнительные сведения об использовании земельного участка	—
8.	Кадастровый или иной государственный учетный номер (инвентарный) здания, сооружения, объекта незавершенного строительства, расположенного на земельном участке	35:22:0112015:160
9.	Сведения о земельных участках (землях общего пользования, территории общего пользования), посредством которых обеспечивается доступ	—
10.	Иные сведения	—

4. Пояснения к сведениям об уточняемом земельном участке с кадастровым номером 35:22:0112015:7 :

1.	—
----	---

1. Сведения о характерных точках границ уточняемого земельного участка с кадастровым номером					35:22:0112015:26		
Система координат					МСК-35 зона 2		
					Зона № 2		
Обозначение характерных точек границ	Координаты, м				Метод определения координат	Формулы, примененные для расчета средней квадратической погрешности определения координат характерных точек границ (Mt), с подставленными в такие формулы значениями и итоговые (вычисленные) значения Mt, м	Описание закрепления точки
	содержатся в Едином государственном реестре недвижимости		определены в результате выполнения комплексных кадастровых работ				
	X	Y	X	Y			
1	2	3	4	5	6	7	8
н7У	—	—	348 810,50	2 215 612,21	Метод спутниковых геодезических измерений (определений)	Mt = 0,10	—
н8У	—	—	348 809,92	2 215 599,91			
н9У	—	—	348 878,15	2 215 585,95			
н10У	—	—	348 878,59	2 215 596,91			
н7У	—	—	348 810,50	2 215 612,21			
2. Сведения о частях границ уточняемого земельного участка с кадастровым номером					35:22:0112015:26		
Обозначение части границ		Горизонтальное проложение (S), м	Описание прохождения части границ	Сведения о согласовании местоположения границ (согласовано/спорное)			
от т.	до т.						
1	2	3	4	5			
н7У	н8У	12,31	—	согласовано			
н8У	н9У	69,64					
н9У	н10У	10,97					
н10У	н7У	69,79					
3. Сведения о характеристиках уточняемого земельного участка с кадастровым номером					35:22:0112015:26		
№ п/п	Наименование характеристики земельного участка		Значение характеристики				
1	2		3				

1	2	3
1.	Адрес земельного участка	—
1.1.	Сведения о местоположении земельного участка (при отсутствии адреса) в структурированном в соответствии с федеральной информационной адресной системой виде	
1.2.	Дополнительные сведения о местоположении земельного участка	Вологодская обл, р-н Череповецкий, п/а Тоншаловская, д Горка
2.	Площадь земельного участка \pm величина погрешности определения (вычисления) площади ($P \pm \Delta P$), м ²	$800 \pm 10,00$
3.	Формула, примененная для вычисления предельной погрешности определения площади земельного участка, с подставленными значениями и итоговые (вычисленные) значения	$3,5*0,10*\sqrt{(800,00)} = 10$
4.	Площадь земельного участка согласно сведениям Единого государственного реестра недвижимости (Ркад), м ²	800,00
5.	Оценка расхождения Р и Ркад ($P - P_{кад}$), м ²	0
6.	Предельный минимальный и максимальный размеры земельного участка ($P_{мин}$ и $P_{макс}$), м ²	— —
7.	Вид (виды) разрешенного использования	Для ведения личного подсобного хозяйства
7.1.	Дополнительные сведения об использовании земельного участка	—
8.	Кадастровый или иной государственный учетный номер (инвентарный) здания, сооружения, объекта незавершенного строительства, расположенного на земельном участке	—
9.	Сведения о земельных участках (землях общего пользования, территории общего пользования), посредством которых обеспечивается доступ	—
10.	Иные сведения	—
4. Пояснения к сведениям об уточняемом земельном участке с кадастровым номером <u>35:22:0112015:26</u> :		
1.	—	

1. Сведения о характерных точках границ уточняемого земельного участка с кадастровым номером35:22:0112015:32:

Система координатМСК-35 зона 2Зона №2

Обоз- начение харак- терных точек границ	Координаты, м				Метод определения координат	Формулы, примененные для расчета средней квадратической погрешности определения координат характерных точек границ (Mt), с подставленными в такие формулы значениями и итоговые (вычисленные) значения Mt, м	Описание закрепления точки
	содержатся в Едином государственном реестре недвижимости		определены в результате выполнения комплексных кадастровых работ				
	X	Y	X	Y			
1	2	3	4	5	6	7	8
н15У	—	—	348 857,84	2 215 681,76	Метод спутниковых геодезических измерений (определений)	Mt = 0,10	—
н16У	—	—	348 917,02	2 215 671,85			
н17У	—	—	348 919,58	2 215 689,15			
н18У	—	—	348 866,04	2 215 698,14			
н15У	—	—	348 857,84	2 215 681,76			

2. Сведения о частях границ уточняемого земельного участка с кадастровым номером35:22:0112015:32:

Обозначение части границ		Горизонтальное проложение (S), м	Описание прохождения части границ	Сведения о согласовании местоположения границ (согласовано/спорное)
от т.	до т.			
1	2	3	4	5
н15У	н16У	60,00	—	согласовано
н16У	н17У	17,49		
н17У	н18У	54,29		
н18У	н15У	18,32		

3. Сведения о характеристиках уточняемого земельного участка с кадастровым номером35:22:0112015:32:

№ п/п	Наименование характеристики земельного участка	Значение характеристики
1	2	3

1	2	3
1.	Адрес земельного участка	—
1.1.	Сведения о местоположении земельного участка (при отсутствии адреса) в структурированном в соответствии с федеральной информационной адресной системой виде	
1.2.	Дополнительные сведения о местоположении земельного участка	Вологодская область, р-н. Череповецкий, д. Горка, Тоншаловский
2.	Площадь земельного участка \pm величина погрешности определения (вычисления) площади ($P \pm \Delta P$), м ²	$1\,000 \pm 11,00$
3.	Формула, примененная для вычисления предельной погрешности определения площади земельного участка, с подставленными значениями и итоговые (вычисленные) значения	$3,5 \cdot 0,10 \cdot \sqrt{(1\,000,00)} = 11$
4.	Площадь земельного участка согласно сведениям Единого государственного реестра недвижимости (Ркад), м ²	1 000,00
5.	Оценка расхождения Р и Ркад ($P - P_{\text{кад}}$), м ²	0
6.	Предельный минимальный и максимальный размеры земельного участка ($P_{\text{мин}}$ и $P_{\text{макс}}$), м ²	— —
7.	Вид (виды) разрешенного использования	Для ведения личного подсобного хозяйства
7.1.	Дополнительные сведения об использовании земельного участка	—
8.	Кадастровый или иной государственный учетный номер (инвентарный) здания, сооружения, объекта незавершенного строительства, расположенного на земельном участке	—
9.	Сведения о земельных участках (землях общего пользования, территории общего пользования), посредством которых обеспечивается доступ	—
10.	Иные сведения	—
4. Пояснения к сведениям об уточняемом земельном участке с кадастровым номером <u>35:22:0112015:32</u> :		
1.	—	

1. Сведения о характерных точках границ уточняемого земельного участка с кадастровым номером35:22:0112015:40:

Система координатМСК-35 зона 2Зона №2

Обоз- начение харак- терных точек границ	Координаты, м				Метод определения координат	Формулы, примененные для расчета средней квадратической погрешности определения координат характерных точек границ (Mt), с подставленными в такие формулы значениями и итоговые (вычисленные) значения Mt, м	Описание закрепления точки
	содержатся в Едином государственном реестре недвижимости		определены в результате выполнения комплексных кадастровых работ				
	X	Y	X	Y			
1	2	3	4	5	6	7	8
н11У	—	—	348 806,68	2 215 625,94	Метод спутниковых геодезических измерений (определений)	Mt = 0,10	—
н12У	—	—	348 806,68	2 215 637,94			
н13У	—	—	348 779,91	2 215 633,72			
н14У	—	—	348 761,87	2 215 625,36			
н11У	—	—	348 806,68	2 215 625,94			

2. Сведения о частях границ уточняемого земельного участка с кадастровым номером35:22:0112015:40:

Обозначение части границ		Горизонтальное проложение (S), м	Описание прохождения части границ	Сведения о согласовании местоположения границ (согласовано/спорное)
от т.	до т.			
1	2	3	4	5
н11У	н12У	12,00	—	согласовано
н12У	н13У	27,10		
н13У	н14У	19,88		
н14У	н11У	44,81		

3. Сведения о характеристиках уточняемого земельного участка с кадастровым номером35:22:0112015:40:

№ п/п	Наименование характеристики земельного участка	Значение характеристики
1	2	3

1	2	3
1.	Адрес земельного участка	—
1.1.	Сведения о местоположении земельного участка (при отсутствии адреса) в структурированном в соответствии с федеральной информационной адресной системой виде	
1.2.	Дополнительные сведения о местоположении земельного участка	Вологодская область, р-н. Череповецкий, с/о. Тоншаловская п/а, д. Горка
2.	Площадь земельного участка \pm величина погрешности определения (вычисления) площади ($P \pm \Delta P$), м ²	$343 \pm 6,00$
3.	Формула, примененная для вычисления предельной погрешности определения площади земельного участка, с подставленными значениями и итоговые (вычисленные) значения	$3,5*0,10*\sqrt{(343,00)} = 6$
4.	Площадь земельного участка согласно сведениям Единого государственного реестра недвижимости (Ркад), м ²	450,00
5.	Оценка расхождения Р и Ркад ($P - P_{кад}$), м ²	107
6.	Предельный минимальный и максимальный размеры земельного участка (Рмин и Рмакс), м ²	— —
7.	Вид (виды) разрешенного использования	Для ведения личного подсобного хозяйства
7.1.	Дополнительные сведения об использовании земельного участка	—
8.	Кадастровый или иной государственный учетный номер (инвентарный) здания, сооружения, объекта незавершенного строительства, расположенного на земельном участке	—
9.	Сведения о земельных участках (землях общего пользования, территории общего пользования), посредством которых обеспечивается доступ	—

1	2	3
10.	Иные сведения	<p>Запрещение. Обременение возникает на основании: Постановление о запрете на совершение действий по регистрации (pdf) № 220189269/3550, документ выдан ОСП по Череповецкому району</p> <p>Запрещение. Обременение возникает на основании: Постановление о запрете на совершение действий по регистрации (pdf) № 220189225/3550, документ выдан ОСП по Череповецкому району</p> <p>Запрещение. Обременение возникает на основании: Постановление о запрете на совершение действий по регистрации (pdf) № 210346797/3550, документ выдан ОСП по Череповецкому району</p> <p>Запрещение. Обременение возникает на основании: Постановление о запрете на совершение действий по регистрации (pdf) № 201899075/3550, документ выдан ОСП по Череповецкому району</p> <p>Запрещение. Обременение возникает на основании: Постановление о запрете на совершение действий по регистрации (pdf) № 194436679/3550, документ выдан ОСП по Череповецкому району</p> <p>Иные ограничения (обременения) прав. Обременение возникает на основании: Выписка из Постановления о запрете на совершение действий по регистрации № 33055/19/35050-СД, документ выдан ОСП по Череповецкому району УФССП России по Вологодской области. Судебный пристав-исполнитель: Ильинская К.Н. По всем вопросам обращаться в УФССП по Вологодской обл., тел. 8(8202) 25-10-02</p> <p>Иные ограничения (обременения) прав. Обременение возникает на основании: Выписка из Постановления о запрете на совершение действий по регистрации 160584689/3550 № 48220/19/35050-ИП, документ выдан ОСП по Череповецкому району УФССП России по Вологодской области. Судебный пристав-исполнитель: Салманова Бейим Хафис Кызы</p> <p>Иные ограничения (обременения) прав. Обременение возникает на основании: Выписка из Постановления о запрете на совершение действий по регистрации 59262/19/35050-ИП № 160584298/3550, документ выдан ОСП по Череповецкому району УФССП России по Вологодской области. Судебный пристав-исполнитель: Салманова Бейим Хафис Кызы</p> <p>Иные ограничения (обременения) прав. Обременение возникает на основании: Выписка из Постановления о запрете на совершение действий по регистрации № 59367/19/35050-ИП, документ выдан ОСП по Череповецкому району УФССП России по Вологодской области. Судебный пристав-исполнитель: Ильинская К.Н. По всем вопросам обращаться в УФССП по Вологодской обл., тел. 8(8202) 25-10-02</p> <p>Иные ограничения (обременения) прав. Обременение возникает на основании: Выписка из Постановления о запрете на совершение действий по регистрации № 115845340/3550 № 5847/19/35050-ИП, документ выдан ОСП по Череповецкому району УФССП России по Вологодской области. Судебный пристав-исполнитель: Андреева В.М.</p>
4. Пояснения к сведениям об уточняемом земельном участке с кадастровым номером		35:22:0112015:40 :

1.	—											
1. Сведения о характерных точках границ уточняемого земельного участка с кадастровым номером						35:22:0112015:51					:	
Система координат						МСК-35 зона 2					Зона №	2
Обоз- начение харак- терных точек границ	Координаты, м				Метод определения координат	Формулы, примененные для расчета средней квадратической погрешности определения координат характерных точек границ (Mt), с подставленными в такие формулы значениями и итоговые (вычисленные) значения Mt, м	Описание закрепления точки					
	содержатся в Едином государственном реестре недвижимости		определены в результате выполнения комплексных кадастровых работ									
	X	Y	X	Y								
1	2	3	4	5	6	7	8					
н31У	—	—	348 781,98	2 215 776,88	Метод спутниковых геодезических измерений (определений)	Mt = 0,10	—					
н32У	—	—	348 778,12	2 215 751,64								
н33У	—	—	348 774,19	2 215 732,68								
н34У	—	—	348 790,34	2 215 729,82								
н35У	—	—	348 793,37	2 215 729,28								
н36У	—	—	348 793,41	2 215 729,48								
н37У	—	—	348 801,64	2 215 772,86								
н31У	—	—	348 781,98	2 215 776,88								
2. Сведения о частях границ уточняемого земельного участка с кадастровым номером						35:22:0112015:51					:	
Обозначение части границ		Горизонтальное проложение (S), м	Описание прохождения части границ			Сведения о согласовании местоположения границ (согласовано/спорное)						
от т.	до т.											
1	2	3	4			5						
н31У	н32У	25,53	—			согласовано						
н32У	н33У	19,36										
н33У	н34У	16,40										

1	2	3	4	5
н34У	н35У	3,08	—	согласовано
н35У	н36У	0,20		
н36У	н37У	44,15		
н37У	н31У	20,07		

3. Сведения о характеристиках уточняемого земельного участка с кадастровым номером 35:22:0112015:51 :

№ п/п	Наименование характеристики земельного участка	Значение характеристики
1	2	3
1.	Адрес земельного участка	—
1.1.	Сведения о местоположении земельного участка (при отсутствии адреса) в структурированном в соответствии с федеральной информационной адресной системой виде	
1.2.	Дополнительные сведения о местоположении земельного участка	Вологодская область, р-н Череповецкий, Тоншаловская п/а, д Горка
2.	Площадь земельного участка ± величина погрешности определения (вычисления) площади ($P \pm \Delta P$), м²	$869 \pm 10,00$
3.	Формула, примененная для вычисления предельной погрешности определения площади земельного участка, с подставленными значениями и итоговые (вычисленные) значения	$3,5*0,10*\sqrt{(869,00)} = 10$
4.	Площадь земельного участка согласно сведениям Единого государственного реестра недвижимости (Ркад), м²	1 050,00
5.	Оценка расхождения Р и Ркад ($P - P_{кад}$), м²	181
6.	Предельный минимальный и максимальный размеры земельного участка (Рмин и Рмакс), м²	— —
7.	Вид (виды) разрешенного использования	Для ведения личного подсобного хозяйства
7.1.	Дополнительные сведения об использовании земельного участка	—
8.	Кадастровый или иной государственный учетный номер (инвентарный) здания, сооружения, объекта незавершенного строительства, расположенного на земельном участке	35:22:0112015:224
9.	Сведения о земельных участках (землях общего пользования, территории общего пользования), посредством которых обеспечивается доступ	—
10.	Иные сведения	—

4. Пояснения к сведениям об уточняемом земельном участке с кадастровым номером 35:22:0112015:51 :

1.	—
----	---

1. Сведения о характерных точках границ уточняемого земельного участка с кадастровым номером					35:22:0112015:57		
Система координат					МСК-35 зона 2		
					Зона № 2		
Обозначение характерных точек границ	Координаты, м				Метод определения координат	Формулы, примененные для расчета средней квадратической погрешности определения координат характерных точек границ (Mt), с подставленными в такие формулы значениями и итоговые (вычисленные) значения Mt, м	Описание закрепления точки
	содержатся в Едином государственном реестре недвижимости		определены в результате выполнения комплексных кадастровых работ				
	X	Y	X	Y			
1	2	3	4	5	6	7	8
н19У	—	—	348 644,15	2 215 667,76	Метод спутниковых геодезических измерений (определений)	Mt = 0,10	—
н20У	—	—	348 670,21	2 215 660,30			
н21У	—	—	348 673,26	2 215 670,94			
н22У	—	—	348 647,20	2 215 678,40			
н19У	—	—	348 644,15	2 215 667,76			
2. Сведения о частях границ уточняемого земельного участка с кадастровым номером							
Обозначение части границ		Горизонтальное проложение (S), м	Описание прохождения части границ	Сведения о согласовании местоположения границ (согласовано/спорное)			
от т.	до т.						
1	2	3	4	5			
н19У	н20У	27,11	—	согласовано			
н20У	н21У	11,07					
н21У	н22У	27,11					
н22У	н19У	11,07					
3. Сведения о характеристиках уточняемого земельного участка с кадастровым номером							
№ п/п		Наименование характеристики земельного участка		Значение характеристики			
1		2		3			

1	2	3
1.	Адрес земельного участка	—
1.1.	Сведения о местоположении земельного участка (при отсутствии адреса) в структурированном в соответствии с федеральной информационной адресной системой виде	
1.2.	Дополнительные сведения о местоположении земельного участка	Вологодская область, р-н. Череповецкий, с/о. Тоншаловская п/а, д. Горка
2.	Площадь земельного участка \pm величина погрешности определения (вычисления) площади ($P \pm \Delta P$), м ²	$300 \pm 6,00$
3.	Формула, примененная для вычисления предельной погрешности определения площади земельного участка, с подставленными значениями и итоговые (вычисленные) значения	$3,5*0,10*\sqrt{(300,00)} = 6$
4.	Площадь земельного участка согласно сведениям Единого государственного реестра недвижимости (Ркад), м ²	300,00
5.	Оценка расхождения Р и Ркад ($P - P_{кад}$), м ²	0
6.	Предельный минимальный и максимальный размеры земельного участка ($P_{мин}$ и $P_{макс}$), м ²	— —
7.	Вид (виды) разрешенного использования	Огородничество
7.1.	Дополнительные сведения об использовании земельного участка	—
8.	Кадастровый или иной государственный учетный номер (инвентарный) здания, сооружения, объекта незавершенного строительства, расположенного на земельном участке	—
9.	Сведения о земельных участках (землях общего пользования, территории общего пользования), посредством которых обеспечивается доступ	—
10.	Иные сведения	—
4. Пояснения к сведениям об уточняемом земельном участке с кадастровым номером <u>35:22:0112015:57</u> :		
1.	—	

1. Сведения о характерных точках границ уточняемого земельного участка с кадастровым номером35:22:0112015:58:

Система координатМСК-35 зона 2Зона №2

Обоз- начение харак- терных точек границ	Координаты, м				Метод определения координат	Формулы, примененные для расчета средней квадратической погрешности определения координат характерных точек границ (Mt), с подставленными в такие формулы значениями и итоговые (вычисленные) значения Mt, м	Описание закрепления точки
	содержатся в Едином государственном реестре недвижимости		определены в результате выполнения комплексных кадастровых работ				
	X	Y	X	Y			
1	2	3	4	5	6	7	8
н22У	—	—	348 647,20	2 215 678,40	Метод спутниковых геодезических измерений (определений)	Mt = 0,10	—
н21У	—	—	348 673,26	2 215 670,94			
н29У	—	—	348 675,29	2 215 678,03			
н30У	—	—	348 649,23	2 215 685,49			
н22У	—	—	348 647,20	2 215 678,40			

2. Сведения о частях границ уточняемого земельного участка с кадастровым номером35:22:0112015:58:

Обозначение части границ		Горизонтальное проложение (S), м	Описание прохождения части границ	Сведения о согласовании местоположения границ (согласовано/спорное)
от т.	до т.			
1	2	3	4	5
н22У	н21У	27,11	—	согласовано
н21У	н29У	7,37		
н29У	н30У	27,11		
н30У	н22У	7,37		

3. Сведения о характеристиках уточняемого земельного участка с кадастровым номером35:22:0112015:58:

№ п/п	Наименование характеристики земельного участка	Значение характеристики
1	2	3

1	2	3
1.	Адрес земельного участка	—
1.1.	Сведения о местоположении земельного участка (при отсутствии адреса) в структурированном в соответствии с федеральной информационной адресной системой виде	
1.2.	Дополнительные сведения о местоположении земельного участка	Вологодская область, р-н. Череповецкий, с/о. Тоншаловская п/а, д. Горка
2.	Площадь земельного участка \pm величина погрешности определения (вычисления) площади ($P \pm \Delta P$), м ²	$200 \pm 5,00$
3.	Формула, примененная для вычисления предельной погрешности определения площади земельного участка, с подставленными значениями и итоговые (вычисленные) значения	$3,5*0,10*\sqrt{(200,00)} = 5$
4.	Площадь земельного участка согласно сведениям Единого государственного реестра недвижимости (Ркад), м ²	200,00
5.	Оценка расхождения Р и Ркад ($P - P_{кад}$), м ²	0
6.	Предельный минимальный и максимальный размеры земельного участка (Рмин и Рмакс), м ²	— —
7.	Вид (виды) разрешенного использования	Огородничество
7.1.	Дополнительные сведения об использовании земельного участка	—
8.	Кадастровый или иной государственный учетный номер (инвентарный) здания, сооружения, объекта незавершенного строительства, расположенного на земельном участке	—
9.	Сведения о земельных участках (землях общего пользования, территории общего пользования), посредством которых обеспечивается доступ	—
10.	Иные сведения	—
4. Пояснения к сведениям об уточняемом земельном участке с кадастровым номером <u>35:22:0112015:58</u> :		
1.	—	

1. Сведения о характерных точках границ уточняемого земельного участка с кадастровым номером

35:22:0112015:59

:

Система координат

МСК-35 зона 2

Зона №

2

Обоз- начение харак- терных точек границ	Координаты, м				Метод определения координат	Формулы, примененные для расчета средней квадратической погрешности определения координат характерных точек границ (Mt), с подставленными в такие формулы значениями и итоговые (вычисленные) значения Mt, м	Описание закрепления точки
	содержатся в Едином государственном реестре недвижимости		определены в результате выполнения комплексных кадастровых работ				
	X	Y	X	Y			
1	2	3	4	5	6	7	8
н23У	—	—	348 706,01	2 215 761,02	Метод спутниковых геодезических измерений (определений)	Mt = 0,10	—
н24У	—	—	348 655,88	2 215 775,41			
н25У	—	—	348 652,20	2 215 758,80			
н26У	—	—	348 647,47	2 215 736,95			
н27У	—	—	348 695,96	2 215 721,07			
н28У	—	—	348 704,12	2 215 753,55			
н23У	—	—	348 706,01	2 215 761,02			

2. Сведения о частях границ уточняемого земельного участка с кадастровым номером

35:22:0112015:59

:

Обозначение части границ		Горизонтальное проложение (S), м	Описание прохождения части границ	Сведения о согласовании местоположения границ (согласовано/спорное)
от т.	до т.			
1	2	3	4	5
н23У	н24У	52,15	—	согласовано
н24У	н25У	17,01		
н25У	н26У	22,36		
н26У	н27У	51,02		
н27У	н28У	33,49		
н28У	н23У	7,71		

3. Сведения о характеристиках уточняемого земельного участка с кадастровым номером 35:22:0112015:59 :		
№ п/п	Наименование характеристики земельного участка	Значение характеристики
1	2	3
1.	Адрес земельного участка	—
1.1.	Сведения о местоположении земельного участка (при отсутствии адреса) в структурированном в соответствии с федеральной информационной адресной системой виде	
1.2.	Дополнительные сведения о местоположении земельного участка	Вологодская область, р-н. Череповецкий, д. Горка, Тоншаловский
2.	Площадь земельного участка ± величина погрешности определения (вычисления) площади ($P \pm \Delta P$), м²	$2\,074 \pm 16,00$
3.	Формула, примененная для вычисления предельной погрешности определения площади земельного участка, с подставленными значениями и итоговые (вычисленные) значения	$3,5 * 0,10 * \sqrt{(2\,074,00)} = 16$
4.	Площадь земельного участка согласно сведениям Единого государственного реестра недвижимости (Ркад), м²	2 000,00
5.	Оценка расхождения Р и Ркад ($P - P_{\text{кад}}$), м²	74
6.	Предельный минимальный и максимальный размеры земельного участка ($P_{\text{мин}}$ и $P_{\text{макс}}$), м²	— —
7.	Вид (виды) разрешенного использования	Для ведения личного подсобного хозяйства
7.1.	Дополнительные сведения об использовании земельного участка	—
8.	Кадастровый или иной государственный учетный номер (инвентарный) здания, сооружения, объекта незавершенного строительства, расположенного на земельном участке	—
9.	Сведения о земельных участках (землях общего пользования, территории общего пользования), посредством которых обеспечивается доступ	—
10.	Иные сведения	—
4. Пояснения к сведениям об уточняемом земельном участке с кадастровым номером 35:22:0112015:59 :		
1.	—	

1. Сведения о характерных точках границ уточняемого земельного участка с кадастровым номером35:22:0112015:60:

Система координатМСК-35 зона 2Зона №2

Обоз- начение харак- терных точек границ	Координаты, м				Метод определения координат	Формулы, примененные для расчета средней квадратической погрешности определения координат характерных точек границ (Mt), с подставленными в такие формулы значениями и итоговые (вычисленные) значения Mt, м	Описание закрепления точки
	содержатся в Едином государственном реестре недвижимости		определены в результате выполнения комплексных кадастровых работ				
	X	Y	X	Y			
1	2	3	4	5	6	7	8
н54У	—	—	348 665,10	2 215 809,22	Метод спутниковых геодезических измерений (определений)	Mt = 0,10	—
н24У	—	—	348 655,88	2 215 775,41			
н23У	—	—	348 706,01	2 215 761,02			
н65У	—	—	348 713,34	2 215 793,94			
н54У	—	—	348 665,10	2 215 809,22			

2. Сведения о частях границ уточняемого земельного участка с кадастровым номером35:22:0112015:60:

Обозначение части границ		Горизонтальное проложение (S), м	Описание прохождения части границ	Сведения о согласовании местоположения границ (согласовано/спорное)
от т.	до т.			
1	2	3	4	5
н54У	н24У	35,04	—	согласовано
н24У	н23У	52,15		
н23У	н65У	33,73		
н65У	н54У	50,60		

3. Сведения о характеристиках уточняемого земельного участка с кадастровым номером35:22:0112015:60:

№ п/п	Наименование характеристики земельного участка	Значение характеристики
1	2	3

1	2	3
1.	Адрес земельного участка	—
1.1.	Сведения о местоположении земельного участка (при отсутствии адреса) в структурированном в соответствии с федеральной информационной адресной системой виде	
1.2.	Дополнительные сведения о местоположении земельного участка	Вологодская область, р-н. Череповецкий, с/о. Тоншаловская п/а, д. Горка
2.	Площадь земельного участка \pm величина погрешности определения (вычисления) площади ($P \pm \Delta P$), м ²	$1\,764 \pm 15,00$
3.	Формула, примененная для вычисления предельной погрешности определения площади земельного участка, с подставленными значениями и итоговые (вычисленные) значения	$3,5*0,10*\sqrt{(1\,764,00)} = 15$
4.	Площадь земельного участка согласно сведениям Единого государственного реестра недвижимости (Ркад), м ²	1 750,00
5.	Оценка расхождения Р и Ркад ($P - P_{кад}$), м ²	14
6.	Предельный минимальный и максимальный размеры земельного участка ($P_{мин}$ и $P_{макс}$), м ²	— —
7.	Вид (виды) разрешенного использования	Для ведения личного подсобного хозяйства
7.1.	Дополнительные сведения об использовании земельного участка	—
8.	Кадастровый или иной государственный учетный номер (инвентарный) здания, сооружения, объекта незавершенного строительства, расположенного на земельном участке	35:22:0112015:165
9.	Сведения о земельных участках (землях общего пользования, территории общего пользования), посредством которых обеспечивается доступ	—
10.	Иные сведения	—
4. Пояснения к сведениям об уточняемом земельном участке с кадастровым номером <u>35:22:0112015:60</u> :		
1.	—	

1. Сведения о характерных точках границ уточняемого земельного участка с кадастровым номером

35:22:0112015:61

:

Система координат

МСК-35 зона 2

Зона №

2

Обоз- начение харак- терных точек границ	Координаты, м				Метод определения координат	Формулы, примененные для расчета средней квадратической погрешности определения координат характерных точек границ (Mt), с подставленными в такие формулы значениями и итоговые (вычисленные) значения Mt, м	Описание закрепления точки
	содержатся в Едином государственном реестре недвижимости		определены в результате выполнения комплексных кадастровых работ				
	X	Y	X	Y			
1	2	3	4	5	6	7	8
н25У	—	—	348 652,20	2 215 758,80	Метод спутниковых геодезических измерений (определений)	Mt = 0,10	—
н24У	—	—	348 655,88	2 215 775,41			
н54У	—	—	348 665,10	2 215 809,22			
н55У	—	—	348 621,26	2 215 823,15			
н56У	—	—	348 620,81	2 215 821,62			
н57У	—	—	348 616,48	2 215 808,33			
н58У	—	—	348 612,31	2 215 794,61			
н59У	—	—	348 611,18	2 215 788,88			
н60У	—	—	348 606,55	2 215 770,15			
н25У	—	—	348 652,20	2 215 758,80			

2. Сведения о частях границ уточняемого земельного участка с кадастровым номером

35:22:0112015:61

:

Обозначение части границ		Горизонтальное проложение (S), м	Описание прохождения части границ	Сведения о согласовании местоположения границ (согласовано/спорное)
от т.	до т.			
1	2	3	4	5

1	2	3	4	5
н25У	н24У	17,01	—	согласовано
н24У	н54У	35,04		
н54У	н55У	46,00		
н55У	н56У	1,59		
н56У	н57У	13,98		
н57У	н58У	14,34		
н58У	н59У	5,84		
н59У	н60У	19,29		
н60У	н25У	47,04		

3. Сведения о характеристиках уточняемого земельного участка с кадастровым номером 35:22:0112015:61 :

№ п/п	Наименование характеристики земельного участка	Значение характеристики
1	2	3
1.	Адрес земельного участка	—
1.1.	Сведения о местоположении земельного участка (при отсутствии адреса) в структурированном в соответствии с федеральной информационной адресной системой виде	
1.2.	Дополнительные сведения о местоположении земельного участка	Вологодская область, р-н. Череповецкий, д. Горка, Тоншаловский
2.	Площадь земельного участка ± величина погрешности определения (вычисления) площади ($P \pm \Delta P$), м²	$2\,500 \pm 18,00$
3.	Формула, примененная для вычисления предельной погрешности определения площади земельного участка, с подставленными значениями и итоговые (вычисленные) значения	$3,5*0,10*\sqrt{(2\,500,00)} = 18$
4.	Площадь земельного участка согласно сведениям Единого государственного реестра недвижимости (Ркад), м²	2 500,00
5.	Оценка расхождения Р и Ркад ($P - P_{кад}$), м²	0
6.	Предельный минимальный и максимальный размеры земельного участка (Рмин и Рмакс), м²	— —
7.	Вид (виды) разрешенного использования	Для ведения личного подсобного хозяйства
7.1.	Дополнительные сведения об использовании земельного участка	—
8.	Кадастровый или иной государственный учетный номер (инвентарный) здания, сооружения, объекта незавершенного строительства, расположенного на земельном участке	35:22:0112015:169

1	2				3		
9.	Сведения о земельных участках (землях общего пользования, территории общего пользования), посредством которых обеспечивается доступ				—		
10.	Иные сведения				—		
4. Пояснения к сведениям об уточняемом земельном участке с кадастровым номером 35:22:0112015:61 :							
1.	—						
1. Сведения о характерных точках границ уточняемого земельного участка с кадастровым номером 35:22:0112015:65 :							
Система координат МСК-35 зона 2 Зона № 2							
Обоз- начение харак- терных точек границ	Координаты, м				Метод определения координат	Формулы, примененные для расчета средней квадратической погрешности определения координат характерных точек границ (Mt), с подставленными в такие формулы значениями и итоговые (вычисленные) значения Mt, м	Описание закрепления точки
	содержатся в Едином государственном реестре недвижимости		определены в результате выполнения комплексных кадастровых работ				
	X	Y	X	Y			
1	2	3	4	5	6	7	8
н38У	—	—	348 571,01	2 215 770,63	Метод спутниковых геодезических измерений (определений)	Mt = 0,10	—
н39У	—	—	348 581,87	2 215 814,14			
н40У	—	—	348 587,79	2 215 812,31			
н41У	—	—	348 589,39	2 215 814,54			
н42У	—	—	348 594,10	2 215 826,85			
н43У	—	—	348 594,28	2 215 828,66			
н44У	—	—	348 596,15	2 215 833,56			
н45У	—	—	348 571,63	2 215 841,22			

1	2	3	4	5	6	7	8
н46У	—	—	348 572,40	2 215 843,28	Метод спутниковых геодезических измерений (определений)	Mt = 0,10	—
н47У	—	—	348 556,59	2 215 849,06			
н48У	—	—	348 555,83	2 215 846,91			
н49У	—	—	348 552,66	2 215 836,74			
н50У	—	—	348 553,84	2 215 836,13			
н51У	—	—	348 551,24	2 215 829,41			
н52У	—	—	348 552,86	2 215 828,90			
н53У	—	—	348 541,49	2 215 777,74			
н38У	—	—	348 571,01	2 215 770,63			

2. Сведения о частях границ уточняемого земельного участка с кадастровым номером
35:22:0112015:65
:

Обозначение части границ		Горизонтальное проложение (S), м	Описание прохождения части границ	Сведения о согласовании местоположения границ (согласовано/спорное)
от т.	до т.			
1	2	3	4	5
н38У	н39У	44,84	—	согласовано
н39У	н40У	6,20		
н40У	н41У	2,74		
н41У	н42У	13,18		
н42У	н43У	1,82		
н43У	н44У	5,24		
н44У	н45У	25,69		
н45У	н46У	2,20		
н46У	н47У	16,83		
н47У	н48У	2,28		
н48У	н49У	10,65		
н49У	н50У	1,33		

1	2	3	4	5
н50У	н51У	7,21	—	согласовано
н51У	н52У	1,70		
н52У	н53У	52,41		
н53У	н38У	30,36		

3. Сведения о характеристиках уточняемого земельного участка с кадастровым номером 35:22:0112015:65 :

№ п/п	Наименование характеристики земельного участка	Значение характеристики
1	2	3
1.	Адрес земельного участка	—
1.1.	Сведения о местоположении земельного участка (при отсутствии адреса) в структурированном в соответствии с федеральной информационной адресной системой виде	
1.2.	Дополнительные сведения о местоположении земельного участка	Вологодская область, р-н. Череповецкий, с/о. Тоншаловская п/а, д. Горка
2.	Площадь земельного участка ± величина погрешности определения (вычисления) площади ($P \pm \Delta P$), м²	$2\,400 \pm 17,00$
3.	Формула, примененная для вычисления предельной погрешности определения площади земельного участка, с подставленными значениями и итоговые (вычисленные) значения	$3,5*0,10*\sqrt{(2\,400,00)} = 17$
4.	Площадь земельного участка согласно сведениям Единого государственного реестра недвижимости (Ркад), м²	2 400,00
5.	Оценка расхождения Р и Ркад ($P - P_{кад}$), м²	0
6.	Предельный минимальный и максимальный размеры земельного участка (Рмин и Рмакс), м²	— —
7.	Вид (виды) разрешенного использования	Для ведения личного подсобного хозяйства
7.1.	Дополнительные сведения об использовании земельного участка	—
8.	Кадастровый или иной государственный учетный номер (инвентарный) здания, сооружения, объекта незавершенного строительства, расположенного на земельном участке	35:22:0112015:146
9.	Сведения о земельных участках (землях общего пользования, территории общего пользования), посредством которых обеспечивается доступ	—
10.	Иные сведения	—

4. Пояснения к сведениям об уточняемом земельном участке с кадастровым номером 35:22:0112015:65 :

1.	—
----	---

1. Сведения о характерных точках границ уточняемого земельного участка с кадастровым номером35:22:0112015:73:

Система координатМСК-35 зона 2Зона №2

Обоз- начение харак- терных точек границ	Координаты, м				Метод определения координат	Формулы, примененные для расчета средней квадратической погрешности определения координат характерных точек границ (Mt), с подставленными в такие формулы значениями и итоговые (вычисленные) значения Mt, м	Описание закрепления точки
	содержатся в Едином государственном реестре недвижимости		определены в результате выполнения комплексных кадастровых работ				
	X	Y	X	Y			
1	2	3	4	5	6	7	8
145	—	—	348 897,68	2 215 866,64	Метод спутниковых геодезических измерений (определений)	Mt = 0,10	—
135	—	—	348 889,94	2 215 837,12			
134	—	—	348 900,56	2 215 832,27			
н82У	—	—	348 905,42	2 215 857,29			
н83У	—	—	348 906,77	2 215 864,26			
145	—	—	348 897,68	2 215 866,64			

2. Сведения о частях границ уточняемого земельного участка с кадастровым номером35:22:0112015:73:

Обозначение части границ		Горизонтальное проложение (S), м	Описание прохождения части границ	Сведения о согласовании местоположения границ (согласовано/спорное)
от т.	до т.			
1	2	3	4	5
145	135	30,52	—	согласовано
135	134	11,68		
134	н82У	25,49		
н82У	н83У	7,10		
н83У	145	9,40		

3. Сведения о характеристиках уточняемого земельного участка с кадастровым номером35:22:0112015:73:

№ п/п	Наименование характеристики земельного участка	Значение характеристики
-------	--	-------------------------

1	2	3
1.	Адрес земельного участка	—
1.1.	Сведения о местоположении земельного участка (при отсутствии адреса) в структурированном в соответствии с федеральной информационной адресной системой виде	
1.2.	Дополнительные сведения о местоположении земельного участка	Вологодская область, р-н. Череповецкий, с/о. Тоншаловская п/а, д. Горка
2.	Площадь земельного участка \pm величина погрешности определения (вычисления) площади ($P \pm \Delta P$), м ²	$328 \pm 6,00$
3.	Формула, примененная для вычисления предельной погрешности определения площади земельного участка, с подставленными значениями и итоговые (вычисленные) значения	$3,5*0,10*\sqrt{(328,00)} = 6$
4.	Площадь земельного участка согласно сведениям Единого государственного реестра недвижимости (Ркад), м ²	475,00
5.	Оценка расхождения Р и Ркад ($P - P_{кад}$), м ²	147
6.	Предельный минимальный и максимальный размеры земельного участка ($P_{мин}$ и $P_{макс}$), м ²	— —
7.	Вид (виды) разрешенного использования	Огородничество
7.1.	Дополнительные сведения об использовании земельного участка	—
8.	Кадастровый или иной государственный учетный номер (инвентарный) здания, сооружения, объекта незавершенного строительства, расположенного на земельном участке	—
9.	Сведения о земельных участках (землях общего пользования, территории общего пользования), посредством которых обеспечивается доступ	—
10.	Иные сведения	—
4. Пояснения к сведениям об уточняемом земельном участке с кадастровым номером <u>35:22:0112015:73</u> :		
1.	—	

1. Сведения о характерных точках границ уточняемого земельного участка с кадастровым номером					35:22:0112015:79		
Система координат					МСК-35 зона 2		
					Зона № 2		
Обоз- начение харак- терных точек границ	Координаты, м				Метод определения координат	Формулы, примененные для расчета средней квадратической погрешности определения координат характерных точек границ (Mt), с подставленными в такие формулы значениями и итоговые (вычисленные) значения Mt, м	Описание закрепления точки
	содержатся в Едином государственном реестре недвижимости		определены в результате выполнения комплексных кадастровых работ				
	X	Y	X	Y			
1	2	3	4	5	6	7	8
н66У	—	—	348 770,63	2 215 793,56	Метод спутниковых геодезических измерений (определений)	Mt = 0,10	—
н67У	—	—	348 780,05	2 215 791,13			
н68У	—	—	348 782,41	2 215 792,01			
н69У	—	—	348 783,95	2 215 791,63			
н70У	—	—	348 785,29	2 215 789,21			
н71У	—	—	348 803,41	2 215 785,99			
н72У	—	—	348 803,52	2 215 786,53			
н73У	—	—	348 807,70	2 215 803,74			
н74У	—	—	348 809,94	2 215 815,12			
н75У	—	—	348 790,63	2 215 819,13			
н76У	—	—	348 788,65	2 215 819,56			
н77У	—	—	348 793,04	2 215 837,39			

1	2	3	4	5	6	7	8
н78У	—	—	348 782,47	2 215 839,58	Метод спутниковых геодезических измерений (определений)	Mt = 0,10	—
н79У	—	—	348 776,39	2 215 814,77			
н80У	—	—	348 773,87	2 215 807,38			
н81У	—	—	348 771,53	2 215 797,23			
н66У	—	—	348 770,63	2 215 793,56			

2. Сведения о частях границ уточняемого земельного участка с кадастровым номером
35:22:0112015:79
:

Обозначение части границ		Горизонтальное проложение (S), м	Описание прохождения части границ	Сведения о согласовании местоположения границ (согласовано/спорное)
от т.	до т.			
1	2	3	4	5
н66У	н67У	9,73	—	согласовано
н67У	н68У	2,52		
н68У	н69У	1,59		
н69У	н70У	2,77		
н70У	н71У	18,40		
н71У	н72У	0,55		
н72У	н73У	17,71		
н73У	н74У	11,60		
н74У	н75У	19,72		
н75У	н76У	2,03		
н76У	н77У	18,36		
н77У	н78У	10,79		
н78У	н79У	25,54		
н79У	н80У	7,81		
н80У	н81У	10,42		
н81У	н66У	3,78		

3. Сведения о характеристиках уточняемого земельного участка с кадастровым номером
35:22:0112015:79
:

№ п/п	Наименование характеристики земельного участка	Значение характеристики
1	2	3

1	2	3
1.	Адрес земельного участка	—
1.1.	Сведения о местоположении земельного участка (при отсутствии адреса) в структурированном в соответствии с федеральной информационной адресной системой виде	
1.2.	Дополнительные сведения о местоположении земельного участка	Вологодская область, р-н. Череповецкий, с/о. Тоншаловская п/а, д. Горка
2.	Площадь земельного участка \pm величина погрешности определения (вычисления) площади ($P \pm \Delta P$), м ²	$1\,188 \pm 12,00$
3.	Формула, примененная для вычисления предельной погрешности определения площади земельного участка, с подставленными значениями и итоговые (вычисленные) значения	$3,5 \cdot 0,10 \cdot \sqrt{(1\,188,00)} = 12$
4.	Площадь земельного участка согласно сведениям Единого государственного реестра недвижимости (Ркад), м ²	1 200,00
5.	Оценка расхождения Р и Ркад ($P - P_{\text{кад}}$), м ²	12
6.	Предельный минимальный и максимальный размеры земельного участка ($P_{\text{мин}}$ и $P_{\text{макс}}$), м ²	— —
7.	Вид (виды) разрешенного использования	Для ведения личного подсобного хозяйства
7.1.	Дополнительные сведения об использовании земельного участка	—
8.	Кадастровый или иной государственный учетный номер (инвентарный) здания, сооружения, объекта незавершенного строительства, расположенного на земельном участке	35:22:0112015:164
9.	Сведения о земельных участках (землях общего пользования, территории общего пользования), посредством которых обеспечивается доступ	—
10.	Иные сведения	—
4. Пояснения к сведениям об уточняемом земельном участке с кадастровым номером <u>35:22:0112015:79</u> :		
1.	—	

1. Сведения о характерных точках границ уточняемого земельного участка с кадастровым номером

35:22:0112015:97

:

Система координат

МСК-35 зона 2

Зона №

2

Обоз- начение харак- терных точек границ	Координаты, м				Метод определения координат	Формулы, примененные для расчета средней квадратической погрешности определения координат характерных точек границ (Mt), с подставленными в такие формулы значениями и итоговые (вычисленные) значения Mt, м	Описание закрепления точки
	содержатся в Едином государственном реестре недвижимости		определены в результате выполнения комплексных кадастровых работ				
	X	Y	X	Y			
1	2	3	4	5	6	7	8
164	348 652,17	2 215 643,98	348 652,17	2 215 643,98	Метод спутниковых геодезических измерений (определений)	Mt = 0,10	—
165	348 634,98	2 215 570,27	348 634,98	2 215 570,27			
166	348 596,05	2 215 575,35	348 596,05	2 215 575,35			
167	348 594,88	2 215 544,37	348 594,88	2 215 544,37			
168	348 687,19	2 215 539,37	348 687,19	2 215 539,37			
239	348 688,10	2 215 583,59	348 688,10	2 215 583,59			
170	348 690,44	2 215 640,07	348 690,44	2 215 640,07			
164	348 652,17	2 215 643,98	348 652,17	2 215 643,98			

2. Сведения о частях границ уточняемого земельного участка с кадастровым номером

35:22:0112015:97

:

Обозначение части границ		Горизонтальное проложение (S), м	Описание прохождения части границ	Сведения о согласовании местоположения границ (согласовано/спорное)
от т.	до т.			
1	2	3	4	5
164	165	75,69	—	согласовано
165	166	39,26		
166	167	31,00		
167	168	92,45		

1	2	3	4	5
168	239	44,23	—	согласовано
239	170	56,53		
170	164	38,47		

3. Сведения о характеристиках уточняемого земельного участка с кадастровым номером 35:22:0112015:97 :

№ п/п	Наименование характеристики земельного участка	Значение характеристики
1	2	3
1.	Адрес земельного участка	—
1.1.	Сведения о местоположении земельного участка (при отсутствии адреса) в структурированном в соответствии с федеральной информационной адресной системой виде	
1.2.	Дополнительные сведения о местоположении земельного участка	Местоположение установлено относительно ориентира, расположенного за пределами участка. Ориентир стоянка сельскохозяйственных машин. Участок находится примерно в 100м, по направлению на запад от ориентира. Почтовый адрес ориентира: Вологодская область, р-н. Череповецкий, Тоншаловская п/а, д. Горка.
2.	Площадь земельного участка ± величина погрешности определения (вычисления) площади ($P \pm \Delta P$), м²	$5\,999 \pm 27,00$
3.	Формула, примененная для вычисления предельной погрешности определения площади земельного участка, с подставленными значениями и итоговые (вычисленные) значения	$3,5 * 0,10 * \sqrt{(5\,999,00)} = 27$
4.	Площадь земельного участка согласно сведениям Единого государственного реестра недвижимости (Ркад), м²	6 000,00
5.	Оценка расхождения Р и Ркад ($P - P_{кад}$), м²	1
6.	Предельный минимальный и максимальный размеры земельного участка (Рмин и Рмакс), м²	— —
7.	Вид (виды) разрешенного использования	Для проектирования и строительства автосалона "Север-Авто"
7.1.	Дополнительные сведения об использовании земельного участка	—
8.	Кадастровый или иной государственный учетный номер (инвентарный) здания, сооружения, объекта незавершенного строительства, расположенного на земельном участке	35:22:0112015:194
9.	Сведения о земельных участках (землях общего пользования, территории общего пользования), посредством которых обеспечивается доступ	—
10.	Иные сведения	Аренда (в том числе, субаренда). Обременение возникает на основании: Договор аренды земельного участка № 69/2018

4. Пояснения к сведениям об уточняемом земельном участке с кадастровым номером 35:22:0112015:97 :

1. —

1. Сведения о характерных точках границ уточняемого земельного участка с кадастровым номером 35:22:0112015:101 :
Система координат МСК-35 зона 2 Зона № 2

Обоз- начение харак- терных точек границ	Координаты, м				Метод определения координат	Формулы, примененные для расчета средней квадратической погрешности определения координат характерных точек границ (Mt), с подставленными в такие формулы значениями и итоговые (вычисленные) значения Mt, м	Описание закрепления точки
	содержатся в Едином государственном реестре недвижимости		определены в результате выполнения комплексных кадастровых работ				
	X	Y	X	Y			
1	2	3	4	5	6	7	8
17	348 569,33	2 215 589,32	348 569,33	2 215 589,32	Метод спутниковых геодезических измерений (определений)	Mt = 0,10	—
16	348 570,33	2 215 589,07	348 570,33	2 215 589,07			
15	348 572,32	2 215 598,28	348 572,32	2 215 598,28			
14	348 562,37	2 215 600,37	348 562,37	2 215 600,37			
25	348 552,51	2 215 602,46	348 552,51	2 215 602,46			
26	348 552,01	2 215 600,51	348 552,01	2 215 600,51			
27	348 550,52	2 215 593,26	348 550,52	2 215 593,26			
17	348 569,33	2 215 589,32	348 569,33	2 215 589,32			

2. Сведения о частях границ уточняемого земельного участка с кадастровым номером 35:22:0112015:101 :

Обозначение части границ		Горизонтальное проложение (S), м	Описание прохождения части границ	Сведения о согласовании местоположения границ (согласовано/спорное)
от т.	до т.			
1	2	3	4	5
17	16	1,03	—	согласовано
16	15	9,42		

1	2	3	4	5
15	14	10,17	—	согласовано
14	25	10,08		
25	26	2,01		
26	27	7,40		
27	17	19,22		

3. Сведения о характеристиках уточняемого земельного участка с кадастровым номером 35:22:0112015:101 :

№ п/п	Наименование характеристики земельного участка	Значение характеристики
1	2	3
1.	Адрес земельного участка	—
1.1.	Сведения о местоположении земельного участка (при отсутствии адреса) в структурированном в соответствии с федеральной информационной адресной системой виде	
1.2.	Дополнительные сведения о местоположении земельного участка	Вологодская область, р-н. Череповецкий, с/о. Тоншаловская п/а, д. Горка
2.	Площадь земельного участка ± величина погрешности определения (вычисления) площади ($P \pm \Delta P$), м²	$191 \pm 5,00$
3.	Формула, примененная для вычисления предельной погрешности определения площади земельного участка, с подставленными значениями и итоговые (вычисленные) значения	$3,5*0,10*\sqrt{(191,00)} = 5$
4.	Площадь земельного участка согласно сведениям Единого государственного реестра недвижимости (Ркад), м²	191,00
5.	Оценка расхождения Р и Ркад ($P - P_{кад}$), м²	0
6.	Предельный минимальный и максимальный размеры земельного участка ($P_{мин}$ и $P_{макс}$), м²	— —
7.	Вид (виды) разрешенного использования	Для эксплуатации зданий гаража для автобусов, диспетчерской, склада запчастей
7.1.	Дополнительные сведения об использовании земельного участка	—
8.	Кадастровый или иной государственный учетный номер (инвентарный) здания, сооружения, объекта незавершенного строительства, расположенного на земельном участке	35:22:0112015:173; 35:22:0112015:174
9.	Сведения о земельных участках (землях общего пользования, территории общего пользования), посредством которых обеспечивается доступ	—
10.	Иные сведения	Запрещение. Обременение возникает на основании: Постановление о запрете на совершение действий по регистрации (pdf) № 226205787/3550, документ выдан ОСП по

[illegible]

1	2				3		
					Череповецкому району Запрещение. Обременение возникает на основании: Постановление о запрете на совершение действий по регистрации (pdf) № 213320255/3550, документ выдан ОСП по Череповецкому району Запрещение. Обременение возникает на основании: Постановление о запрете на совершение действий по регистрации (pdf) № 213208008/3550, документ выдан ОСП по Череповецкому району		
4. Пояснения к сведениям об уточняемом земельном участке с кадастровым номером 35:22:0112015:101 :							
1. —							
1. Сведения о характерных точках границ уточняемого земельного участка с кадастровым номером 35:22:0112015:107 :							
Система координат МСК-35 зона 2 Зона № 2							
Обозначение характерных точек границ	Координаты, м				Метод определения координат	Формулы, примененные для расчета средней квадратической погрешности определения координат характерных точек границ (Mt), с подставленными в такие формулы значениями и итоговые (вычисленные) значения Mt, м	Описание закрепления точки
	содержатся в Едином государственном реестре недвижимости		определены в результате выполнения комплексных кадастровых работ				
	X	Y	X	Y			
1	2	3	4	5	6	7	8
28	348 578,32	2 215 657,17	348 578,32	2 215 657,17	Метод спутниковых геодезических измерений (определений)	Mt = 0,10	—
29	348 575,62	2 215 647,61	348 575,62	2 215 647,61			
12	348 574,68	2 215 644,10	348 574,68	2 215 644,10			
24	348 602,45	2 215 635,98	348 602,45	2 215 635,98			
23	348 595,97	2 215 613,31	348 595,97	2 215 613,31			
30	348 609,38	2 215 609,52	348 609,38	2 215 609,52			
31	348 610,13	2 215 611,97	348 610,13	2 215 611,97			

1	2	3	4	5	6	7	8
32	348 618,31	2 215 638,30	348 618,31	2 215 638,30	Метод спутниковых геодезических измерений (определений)	Mt = 0,10	—
33	348 620,35	2 215 645,65	348 620,35	2 215 645,65			
34	348 578,42	2 215 657,47	348 578,42	2 215 657,47			
28	348 578,32	2 215 657,17	348 578,32	2 215 657,17			

2. Сведения о частях границ уточняемого земельного участка с кадастровым номером 35:22:0112015:107 :

Обозначение части границ		Горизонтальное проложение (S), м	Описание прохождения части границ	Сведения о согласовании местоположения границ (согласовано/спорное)
от т.	до т.			
1	2	3	4	5
28	29	9,93	—	согласовано
29	12	3,63		
12	24	28,93		
24	23	23,58		
23	30	13,94		
30	31	2,56		
31	32	27,57		
32	33	7,63		
33	34	43,56		
34	28	0,32		

3. Сведения о характеристиках уточняемого земельного участка с кадастровым номером 35:22:0112015:107 :

№ п/п	Наименование характеристики земельного участка	Значение характеристики
1	2	3
1.	Адрес земельного участка	—
1.1.	Сведения о местоположении земельного участка (при отсутствии адреса) в структурированном в соответствии с федеральной информационной адресной системой виде	
1.2.	Дополнительные сведения о местоположении земельного участка	Местоположение установлено относительно ориентира, расположенного в границах участка. Ориентир здание гаража для автомашин. Почтовый адрес ориентира: Вологодская область, р-н. Череповецкий, с/о. Тоншаловская п/а, д. Горка.
2.	Площадь земельного участка ± величина погрешности определения (вычисления) площади ($P \pm \Delta P$), м²	$948 \pm 11,00$

1	2				3		
3.	Формула, примененная для вычисления предельной погрешности определения площади земельного участка, с подставленными значениями и итоговые (вычисленные) значения				3,5*0,10*√(948,00) = 11		
4.	Площадь земельного участка согласно сведениям Единого государственного реестра недвижимости (Ркад), м²				947,00		
5.	Оценка расхождения Р и Ркад (Р - Ркад), м²				1		
6.	Предельный минимальный и максимальный размеры земельного участка (Рмин и Рмакс), м²				— —		
7.	Вид (виды) разрешенного использования				Для строительства здания склада		
7.1.	Дополнительные сведения об использовании земельного участка				—		
8.	Кадастровый или иной государственный учетный номер (инвентарный) здания, сооружения, объекта незавершенного строительства, расположенного на земельном участке				35:22:0112015:179		
9.	Сведения о земельных участках (землях общего пользования, территории общего пользования), посредством которых обеспечивается доступ				—		
10.	Иные сведения				—		
4. Пояснения к сведениям об уточняемом земельном участке с кадастровым номером 35:22:0112015:107 :							
1.	—						
1. Сведения о характерных точках границ уточняемого земельного участка с кадастровым номером 35:22:0112015:111 :							
Система координат МСК-35 зона 2 Зона № 2							
Обозначение характерных точек границ	Координаты, м				Метод определения координат	Формулы, примененные для расчета средней квадратической погрешности определения координат характерных точек границ (Mt), с подставленными в такие формулы значениями и итоговые (вычисленные) значения Mt, м	Описание закрепления точки
	содержатся в Едином государственном реестре недвижимости		определены в результате выполнения комплексных кадастровых работ				
	X	Y	X	Y			
1	2	3	4	5	6	7	8
10	348 493,82	2 215 756,98	348 493,82	2 215 756,98	Метод спутниковых геодезических измерений (определений)	Mt = 0,10	—

1	2	3	4	5	6	7	8
11	348 443,65	2 215 762,33	348 443,65	2 215 762,33	Метод спутниковых геодезических измерений (определений)	Mt = 0,10	—
7	348 440,27	2 215 742,97	348 440,27	2 215 742,97			
6	348 491,14	2 215 737,47	348 491,14	2 215 737,47			
10	348 493,82	2 215 756,98	348 493,82	2 215 756,98			

2. Сведения о частях границ уточняемого земельного участка с кадастровым номером 35:22:0112015:111 **:**

Обозначение части границ		Горизонтальное проложение (S), м	Описание прохождения части границ	Сведения о согласовании местоположения границ (согласовано/спорное)
от т.	до т.			
1	2	3	4	5
10	11	50,45	—	согласовано
11	7	19,65		
7	6	51,17		
6	10	19,69		

3. Сведения о характеристиках уточняемого земельного участка с кадастровым номером 35:22:0112015:111 **:**

№ п/п	Наименование характеристики земельного участка	Значение характеристики
1	2	3
1.	Адрес земельного участка	—
1.1.	Сведения о местоположении земельного участка (при отсутствии адреса) в структурированном в соответствии с федеральной информационной адресной системой виде	
1.2.	Дополнительные сведения о местоположении земельного участка	Местоположение установлено относительно ориентира, расположенного за пределами участка. Ориентир жилой дом. Участок находится примерно в 150 м, по направлению на юго-восток от ориентира. Почтовый адрес ориентира: Вологодская область, р-н. Череповецкий, д. Горка, Тоншаловский, д. № 15.
2.	Площадь земельного участка ± величина погрешности определения (вычисления) площади ($P \pm \Delta P$), м²	$998 \pm 11,00$
3.	Формула, примененная для вычисления предельной погрешности определения площади земельного участка, с подставленными значениями и итоговые (вычисленные) значения	$3,5 * 0,10 * \sqrt{(998,00)} = 11$
4.	Площадь земельного участка согласно сведениям Единого государственного реестра недвижимости (Ркад), м²	1 000,00

1	2				3		
5.	Оценка расхождения Р и Ркад (Р - Ркад), м²				2		
6.	Предельный минимальный и максимальный размеры земельного участка (Рмин и Рмакс), м²				— —		
7.	Вид (виды) разрешенного использования				Для ведения огородничества (без права строительства) и строительства хозяйственных построек (объекты, не являющиеся объектами капитального строительства)		
7.1.	Дополнительные сведения об использовании земельного участка				—		
8.	Кадастровый или иной государственный учетный номер (инвентарный) здания, сооружения, объекта незавершенного строительства, расположенного на земельном участке				35:22:0112016:564		
9.	Сведения о земельных участках (землях общего пользования, территории общего пользования), посредством которых обеспечивается доступ				—		
10.	Иные сведения				—		
4. Пояснения к сведениям об уточняемом земельном участке с кадастровым номером 35:22:0112015:111 :							
1.	—						
1. Сведения о характерных точках границ уточняемого земельного участка с кадастровым номером 35:22:0112015:119 :							
Система координат МСК-35 зона 2 Зона № 2							
Обоз- начение харак- терных точек границ	Координаты, м				Метод определения координат	Формулы, примененные для расчета средней квадратической погрешности определения координат характерных точек границ (Mt), с подставленными в такие формулы значениями и итоговые (вычисленные) значения Mt, м	Описание закрепления точки
	содержатся в Едином государственном реестре недвижимости		определены в результате выполнения комплексных кадастровых работ				
	X	Y	X	Y			
1	2	3	4	5	6	7	8
6	348 491,14	2 215 737,47	348 491,14	2 215 737,47	Метод спутниковых геодезических измерений (определений)	Mt = 0,10	—
7	348 440,27	2 215 742,97	348 440,27	2 215 742,97			
8	348 444,39	2 215 715,37	348 444,39	2 215 715,37			
9	348 488,22	2 215 710,00	348 488,22	2 215 710,00			

1	2	3	4	5	6	7	8
6	348 491,14	2 215 737,47	348 491,14	2 215 737,47	Метод спутниковых геодезических измерений (определений)	Mt = 0,10	—
2. Сведения о частях границ уточняемого земельного участка с кадастровым номером 35:22:0112015:119 :							
Обозначение части границ		Горизонтальное проложение (S), м	Описание прохождения части границ		Сведения о согласовании местоположения границ (согласовано/спорное)		
от т.	до т.						
1	2	3	4		5		
6	7	51,17	—		согласовано		
7	8	27,91					
8	9	44,16					
9	6	27,62					
3. Сведения о характеристиках уточняемого земельного участка с кадастровым номером 35:22:0112015:119 :							
№ п/п	Наименование характеристики земельного участка				Значение характеристики		
1	2				3		
1.	Адрес земельного участка				—		
1.1.	Сведения о местоположении земельного участка (при отсутствии адреса) в структурированном в соответствии с федеральной информационной адресной системой виде						
1.2.	Дополнительные сведения о местоположении земельного участка				Вологодская область, р-н. Череповецкий, д. Горка, Тоншаловский		
2.	Площадь земельного участка ± величина погрешности определения (вычисления) площади (Р ± ΔР), м²				1 301 ± 13,00		
3.	Формула, примененная для вычисления предельной погрешности определения площади земельного участка, с подставленными значениями и итоговые (вычисленные) значения				3,5*0,10*√(1 301,00) = 13		
4.	Площадь земельного участка согласно сведениям Единого государственного реестра недвижимости (Ркад), м²				1 300,00		
5.	Оценка расхождения Р и Ркад (Р - Ркад), м²				1		
6.	Предельный минимальный и максимальный размеры земельного участка (Рмин и Рмакс), м²				— —		
7.	Вид (виды) разрешенного использования				Одноквартирный жилой дом		
7.1.	Дополнительные сведения об использовании земельного участка				—		

1	2	3					
8.	Кадастровый или иной государственный учетный номер (инвентарный) здания, сооружения, объекта незавершенного строительства, расположенного на земельном участке	35:22:0112015:252; 35:22:0112016:564					
9.	Сведения о земельных участках (землях общего пользования, территории общего пользования), посредством которых обеспечивается доступ	—					
10.	Иные сведения	—					
4. Пояснения к сведениям об уточняемом земельном участке с кадастровым номером		35:22:0112015:119 :					
1.	—						
1. Сведения о характерных точках границ уточняемого земельного участка с кадастровым номером		35:22:0112015:124 :					
Система координат		МСК-35 зона 2		Зона № 2			
Обозначение характерных точек границ	Координаты, м				Метод определения координат	Формулы, примененные для расчета средней квадратической погрешности определения координат характерных точек границ (Mt), с подставленными в такие формулы значениями и итоговые (вычисленные) значения Mt, м	Описание закрепления точки
	содержатся в Едином государственном реестре недвижимости		определены в результате выполнения комплексных кадастровых работ				
	X	Y	X	Y			
1	2	3	4	5	6	7	8
48	348 529,63	2 215 671,22	348 529,63	2 215 671,22	Метод спутниковых геодезических измерений (определений)	Mt = 0,10	—
49	348 524,40	2 215 651,65	348 524,40	2 215 651,65			
50	348 518,23	2 215 619,84	348 518,23	2 215 619,84			
51	348 510,46	2 215 579,81	348 510,46	2 215 579,81			
52	348 554,25	2 215 562,49	348 554,25	2 215 562,49			
53	348 556,09	2 215 572,36	348 556,09	2 215 572,36			
54	348 535,07	2 215 579,94	348 535,07	2 215 579,94			

1	2	3	4	5	6	7	8
55	348 548,86	2 215 649,38	348 548,86	2 215 649,38	Метод спутниковых геодезических измерений (определений)	Mt = 0,10	—
56	348 539,06	2 215 652,07	348 539,06	2 215 652,07			
57	348 541,60	2 215 662,38	348 541,60	2 215 662,38			
58	348 551,80	2 215 659,39	348 551,80	2 215 659,39			
59	348 553,00	2 215 664,64	348 553,00	2 215 664,64			
48	348 529,63	2 215 671,22	348 529,63	2 215 671,22			

2. Сведения о частях границ уточняемого земельного участка с кадастровым номером
35:22:0112015:124
:

Обозначение части границ		Горизонтальное проложение (S), м	Описание прохождения части границ	Сведения о согласовании местоположения границ (согласовано/спорное)
от т.	до т.			
1	2	3	4	5
48	49	20,26	—	согласовано
49	50	32,40		
50	51	40,78		
51	52	47,09		
52	53	10,04		
53	54	22,34		
54	55	70,80		
55	56	10,16		
56	57	10,62		
57	58	10,63		
58	59	5,39		
59	48	24,28		

3. Сведения о характеристиках уточняемого земельного участка с кадастровым номером
35:22:0112015:124
:

№ п/п	Наименование характеристики земельного участка	Значение характеристики
1	2	3

1	2	3
1.	Адрес земельного участка	—
1.1.	Сведения о местоположении земельного участка (при отсутствии адреса) в структурированном в соответствии с федеральной информационной адресной системой виде	
1.2.	Дополнительные сведения о местоположении земельного участка	Вологодская область, р-н. Череповецкий, д. Горка, Тоншаловский
2.	Площадь земельного участка \pm величина погрешности определения (вычисления) площади ($P \pm \Delta P$), м ²	$2\,404 \pm 17,00$
3.	Формула, примененная для вычисления предельной погрешности определения площади земельного участка, с подставленными значениями и итоговые (вычисленные) значения	$3,5 \cdot 0,10 \cdot \sqrt{(2\,404,00)} = 17$
4.	Площадь земельного участка согласно сведениям Единого государственного реестра недвижимости (Ркад), м ²	2 405,00
5.	Оценка расхождения Р и Ркад ($P - P_{\text{кад}}$), м ²	1
6.	Предельный минимальный и максимальный размеры земельного участка ($P_{\text{мин}}$ и $P_{\text{макс}}$), м ²	— —
7.	Вид (виды) разрешенного использования	Для эксплуатации зданий мастерских и гаража для трех тракторов
7.1.	Дополнительные сведения об использовании земельного участка	—
8.	Кадастровый или иной государственный учетный номер (инвентарный) здания, сооружения, объекта незавершенного строительства, расположенного на земельном участке	35:22:0112015:162
9.	Сведения о земельных участках (землях общего пользования, территории общего пользования), посредством которых обеспечивается доступ	—
10.	Иные сведения	—
4. Пояснения к сведениям об уточняемом земельном участке с кадастровым номером <u>35:22:0112015:124</u> :		
1.	—	

1. Сведения о характерных точках границ уточняемого земельного участка с кадастровым номером35:22:0112015:131:

Система координатМСК-35 зона 2Зона №2

Обоз- начение харак- терных точек границ	Координаты, м				Метод определения координат	Формулы, примененные для расчета средней квадратической погрешности определения координат характерных точек границ (Mt), с подставленными в такие формулы значениями и итоговые (вычисленные) значения Mt, м	Описание закрепления точки
	содержатся в Едином государственном реестре недвижимости		определены в результате выполнения комплексных кадастровых работ				
	X	Y	X	Y			
1	2	3	4	5	6	7	8
60	348 744,46	2 215 648,77	348 744,46	2 215 648,77	Метод спутниковых геодезических измерений (определений)	Mt = 0,10	—
61	348 738,04	2 215 621,51	348 738,04	2 215 621,51			
62	348 751,04	2 215 619,52	348 751,04	2 215 619,52			
63	348 757,01	2 215 646,69	348 757,01	2 215 646,69			
60	348 744,46	2 215 648,77	348 744,46	2 215 648,77			

2. Сведения о частях границ уточняемого земельного участка с кадастровым номером35:22:0112015:131:

Обозначение части границ		Горизонтальное проложение (S), м	Описание прохождения части границ	Сведения о согласовании местоположения границ (согласовано/спорное)
от т.	до т.			
1	2	3	4	5
60	61	28,01	—	согласовано
61	62	13,15		
62	63	27,82		
63	60	12,72		

3. Сведения о характеристиках уточняемого земельного участка с кадастровым номером35:22:0112015:131:

№ п/п	Наименование характеристики земельного участка	Значение характеристики
1	2	3

1	2	3
1.	Адрес земельного участка	—
1.1.	Сведения о местоположении земельного участка (при отсутствии адреса) в структурированном в соответствии с федеральной информационной адресной системой виде	
1.2.	Дополнительные сведения о местоположении земельного участка	Вологодская область, р-н. Череповецкий, д. Горка, Тоншаловский
2.	Площадь земельного участка \pm величина погрешности определения (вычисления) площади ($P \pm \Delta P$), м ²	$360 \pm 7,00$
3.	Формула, примененная для вычисления предельной погрешности определения площади земельного участка, с подставленными значениями и итоговые (вычисленные) значения	$3,5 * 0,10 * \sqrt{(360,00)} = 7$
4.	Площадь земельного участка согласно сведениям Единого государственного реестра недвижимости (Ркад), м ²	360,00
5.	Оценка расхождения Р и Ркад ($P - P_{кад}$), м ²	0
6.	Предельный минимальный и максимальный размеры земельного участка ($P_{мин}$ и $P_{макс}$), м ²	— —
7.	Вид (виды) разрешенного использования	Ведение огородничества (без права строительства)
7.1.	Дополнительные сведения об использовании земельного участка	—
8.	Кадастровый или иной государственный учетный номер (инвентарный) здания, сооружения, объекта незавершенного строительства, расположенного на земельном участке	—
9.	Сведения о земельных участках (землях общего пользования, территории общего пользования), посредством которых обеспечивается доступ	—
10.	Иные сведения	Аренда (в том числе, субаренда). Обременение возникает на основании: Договор №456/2010 аренды земельного участка документ выдан заключенный с Комитетом имущественных отношений администрации Череповецкого муниципального района Вологодской области. Акт приема-передачи земельного участка
4. Пояснения к сведениям об уточняемом земельном участке с кадастровым номером 35:22:0112015:131 :		
1.	—	

1. Сведения о характерных точках границ уточняемого земельного участка с кадастровым номером 35:22:0112015:132 :
Система координат МСК-35 зона 2 Зона № 2

Обоз- начение харак- терных точек границ	Координаты, м				Метод определения координат	Формулы, примененные для расчета средней квадратической погрешности определения координат характерных точек границ (Mt), с подставленными в такие формулы значениями и итоговые (вычисленные) значения Mt, м	Описание закрепления точки
	содержатся в Едином государственном реестре недвижимости		определены в результате выполнения комплексных кадастровых работ				
	X	Y	X	Y			
1	2	3	4	5	6	7	8
39	348 555,43	2 215 885,01	348 555,43	2 215 885,01	Метод спутниковых геодезических измерений (определений)	Mt = 0,10	—
40	348 572,96	2 215 915,24	348 572,96	2 215 915,24			
41	348 544,08	2 215 933,87	348 544,08	2 215 933,87			
42	348 525,40	2 215 904,29	348 525,40	2 215 904,29			
39	348 555,43	2 215 885,01	348 555,43	2 215 885,01			

2. Сведения о частях границ уточняемого земельного участка с кадастровым номером 35:22:0112015:132 :

Обозначение части границ		Горизонтальное проложение (S), м	Описание прохождения части границ	Сведения о согласовании местоположения границ (согласовано/спорное)
от т.	до т.			
1	2	3	4	5
39	40	34,95	—	согласовано
40	41	34,37		
41	42	34,98		
42	39	35,69		

3. Сведения о характеристиках уточняемого земельного участка с кадастровым номером 35:22:0112015:132 :

№ п/п	Наименование характеристики земельного участка	Значение характеристики
1	2	3

1	2	3
1.	Адрес земельного участка	—
1.1.	Сведения о местоположении земельного участка (при отсутствии адреса) в структурированном в соответствии с федеральной информационной адресной системой виде	
1.2.	Дополнительные сведения о местоположении земельного участка	Вологодская область, р-н. Череповецкий, д. Горка, Тоншаловский
2.	Площадь земельного участка \pm величина погрешности определения (вычисления) площади ($P \pm \Delta P$), м ²	$1\,224 \pm 12,00$
3.	Формула, примененная для вычисления предельной погрешности определения площади земельного участка, с подставленными значениями и итоговые (вычисленные) значения	$3,5 * 0,10 * \sqrt{(1\,224,00)} = 12$
4.	Площадь земельного участка согласно сведениям Единого государственного реестра недвижимости (Ркад), м ²	1 224,00
5.	Оценка расхождения Р и Ркад ($P - P_{\text{кад}}$), м ²	0
6.	Предельный минимальный и максимальный размеры земельного участка ($P_{\text{мин}}$ и $P_{\text{макс}}$), м ²	— —
7.	Вид (виды) разрешенного использования	Для ведения личного подсобного хозяйства
7.1.	Дополнительные сведения об использовании земельного участка	—
8.	Кадастровый или иной государственный учетный номер (инвентарный) здания, сооружения, объекта незавершенного строительства, расположенного на земельном участке	35:22:0112015:187
9.	Сведения о земельных участках (землях общего пользования, территории общего пользования), посредством которых обеспечивается доступ	—
10.	Иные сведения	—
4. Пояснения к сведениям об уточняемом земельном участке с кадастровым номером <u>35:22:0112015:132</u> :		
1.	—	

1. Сведения о характерных точках границ уточняемого земельного участка с кадастровым номером					35:22:0112015:180			:
Система координат			МСК-35 зона 2		Зона №			2
Обоз- начение харак- терных точек границ	Координаты, м				Метод определения координат	Формулы, примененные для расчета средней квадратической погрешности определения координат характерных точек границ (Mt), с подставленными в такие формулы значениями и итоговые (вычисленные) значения Mt, м	Описание закрепления точки	
	содержатся в Едином государственном реестре недвижимости		определены в результате выполнения комплексных кадастровых работ					
	X	Y	X	Y				
1	2	3	4	5	6	7	8	
70	348 479,43	2 215 590,64	348 479,43	2 215 590,64	Метод спутниковых геодезических измерений (определений)	Mt = 0,10	—	
71	348 493,86	2 215 681,84	348 493,86	2 215 681,84				
72	348 489,94	2 215 691,17	348 489,94	2 215 691,17				
73	348 398,90	2 215 718,04	348 398,90	2 215 718,04				
74	348 402,30	2 215 682,50	348 402,30	2 215 682,50				
75	348 448,30	2 215 658,09	348 448,30	2 215 658,09				
76	348 449,00	2 215 657,74	348 449,00	2 215 657,74				
77	348 452,12	2 215 656,14	348 452,12	2 215 656,14				
78	348 460,83	2 215 599,19	348 460,83	2 215 599,19				
70	348 479,43	2 215 590,64	348 479,43	2 215 590,64				
2. Сведения о частях границ уточняемого земельного участка с кадастровым номером					35:22:0112015:180			:
Обозначение части границ		Горизонтальное проложение (S), м	Описание прохождения части границ		Сведения о согласовании местоположения границ (согласовано/спорное)			
от т.	до т.							
1	2	3	4		5			

1	2	3	4	5
70	71	92,33	—	согласовано
71	72	10,12		
72	73	94,92		
73	74	35,70		
74	75	52,08		
75	76	0,78		
76	77	3,51		
77	78	57,61		
78	70	20,47		

3. Сведения о характеристиках уточняемого земельного участка с кадастровым номером 35:22:0112015:180 :

№ п/п	Наименование характеристики земельного участка	Значение характеристики
1	2	3
1.	Адрес земельного участка	—
1.1.	Сведения о местоположении земельного участка (при отсутствии адреса) в структурированном в соответствии с федеральной информационной адресной системой виде	
1.2.	Дополнительные сведения о местоположении земельного участка	Вологодская обл, р-н Череповецкий, с/с Тоншаловский, д Горка
2.	Площадь земельного участка ± величина погрешности определения (вычисления) площади ($P \pm \Delta P$), м²	$5\,400 \pm 26,00$
3.	Формула, примененная для вычисления предельной погрешности определения площади земельного участка, с подставленными значениями и итоговые (вычисленные) значения	$3,5*0,10*\sqrt{(5\,400,00)} = 26$
4.	Площадь земельного участка согласно сведениям Единого государственного реестра недвижимости (Ркад), м²	5 400,00
5.	Оценка расхождения Р и Ркад ($P - P_{кад}$), м²	0
6.	Предельный минимальный и максимальный размеры земельного участка (Рмин и Рмакс), м²	— —
7.	Вид (виды) разрешенного использования	гаражный бокс и площадка для хранения стройматериалов
7.1.	Дополнительные сведения об использовании земельного участка	—
8.	Кадастровый или иной государственный учетный номер (инвентарный) здания, сооружения, объекта незавершенного строительства, расположенного на земельном участке	35:22:0112015:234; 35:22:0112015:235

1	2	3					
9.	Сведения о земельных участках (землях общего пользования, территории общего пользования), посредством которых обеспечивается доступ				—		
10.	Иные сведения				Иные ограничения (обременения) прав. Обременение возникает на основании: Постановление администрации Череповецкого муниципального района "О предоставлении в аренду земельного участка ООО "СТЛ Проект Строй" № 1537. Договор купли-продажи земельного участка № 32Т/2016. Договор купли-продажи . Договор купли-продажи		
4. Пояснения к сведениям об уточняемом земельном участке с кадастровым номером 35:22:0112015:180 :							
1.	—						
1. Сведения о характерных точках границ уточняемого земельного участка с кадастровым номером 35:22:0112015:182 :							
Система координат МСК-35 зона 2 Зона № 2							
Обоз- начение харак- терных точек границ	Координаты, м				Метод определения координат	Формулы, примененные для расчета средней квадратической погрешности определения координат характерных точек границ (Mt), с подставленными в такие формулы значениями и итоговые (вычисленные) значения Mt, м	Описание закрепления точки
	содержатся в Едином государственном реестре недвижимости		определены в результате выполнения комплексных кадастровых работ				
	X	Y	X	Y			
1	2	3	4	5	6	7	8
95	348 531,86	2 215 876,30	348 531,86	2 215 876,30	Метод спутниковых геодезических измерений (определений)	Mt = 0,10	—
96	348 536,46	2 215 891,83	348 536,46	2 215 891,83			
97	348 522,20	2 215 896,06	348 522,20	2 215 896,06			
98	348 532,63	2 215 934,61	348 532,63	2 215 934,61			
99	348 512,85	2 215 941,04	348 512,85	2 215 941,04			
100	348 504,26	2 215 887,17	348 504,26	2 215 887,17			
95	348 531,86	2 215 876,30	348 531,86	2 215 876,30			

2. Сведения о частях границ уточняемого земельного участка с кадастровым номером				35:22:0112015:182		:
Обозначение части границ		Горизонтальное проложение (S), м	Описание прохождения части границ	Сведения о согласовании местоположения границ (согласовано/спорное)		
от т.	до т.					
1	2	3	4	5		
95	96	16,20	—	согласовано		
96	97	14,87				
97	98	39,94				
98	99	20,80				
99	100	54,55				
100	95	29,66				
3. Сведения о характеристиках уточняемого земельного участка с кадастровым номером				35:22:0112015:182		:
№ п/п	Наименование характеристики земельного участка		Значение характеристики			
1	2		3			
1.	Адрес земельного участка		—			
1.1.	Сведения о местоположении земельного участка (при отсутствии адреса) в структурированном в соответствии с федеральной информационной адресной системой виде					
1.2.	Дополнительные сведения о местоположении земельного участка		Вологодская обл, р-н Череповецкий, с/с Тоншаловский, д Солманское			
2.	Площадь земельного участка ± величина погрешности определения (вычисления) площади (Р ± ΔР), м²		1 200 ± 12,00			
3.	Формула, примененная для вычисления предельной погрешности определения площади земельного участка, с подставленными значениями и итоговые (вычисленные) значения		3,5*0,10*√(1 200,00) = 12			
4.	Площадь земельного участка согласно сведениям Единого государственного реестра недвижимости (Ркад), м²		1 200,00			
5.	Оценка расхождения Р и Ркад (Р - Ркад), м²		0			
6.	Предельный минимальный и максимальный размеры земельного участка (Рмин и Рмакс), м²		— —			
7.	Вид (виды) разрешенного использования		ведение личного подсобного хозяйства			
7.1.	Дополнительные сведения об использовании земельного участка		—			
8.	Кадастровый или иной государственный учетный номер (инвентарный) здания, сооружения, объекта незавершенного строительства, расположенного на земельном участке		35:22:0112015:215			

1	2				3		
9.	Сведения о земельных участках (землях общего пользования, территории общего пользования), посредством которых обеспечивается доступ				—		
10.	Иные сведения				—		
4. Пояснения к сведениям об уточняемом земельном участке с кадастровым номером 35:22:0112015:182 :							
1.	—						
1. Сведения о характерных точках границ уточняемого земельного участка с кадастровым номером 35:22:0112015:216 :							
Система координат МСК-35 зона 2 Зона № 2							
Обоз- начение харак- терных точек границ	Координаты, м				Метод определения координат	Формулы, примененные для расчета средней квадратической погрешности определения координат характерных точек границ (Mt), с подставленными в такие формулы значениями и итоговые (вычисленные) значения Mt, м	Описание закрепления точки
	содержатся в Едином государственном реестре недвижимости		определены в результате выполнения комплексных кадастровых работ				
	X	Y	X	Y			
1	2	3	4	5	6	7	8
101	348 556,99	2 215 870,36	348 556,99	2 215 870,36	Метод спутниковых геодезических измерений (определений)	Mt = 0,10	—
102	348 561,22	2 215 883,08	348 561,22	2 215 883,08			
39	348 555,43	2 215 885,01	348 555,43	2 215 885,01			
42	348 525,40	2 215 904,29	348 525,40	2 215 904,29			
103	348 523,90	2 215 896,39	348 523,90	2 215 896,39			
104	348 536,71	2 215 892,71	348 536,71	2 215 892,71			
96	348 536,46	2 215 891,83	348 536,46	2 215 891,83			
105	348 531,97	2 215 876,69	348 531,97	2 215 876,69			

1	2	3	4	5	6	7	8
106	348 542,90	2 215 872,71	348 542,90	2 215 872,71	Метод спутниковых геодезических измерений (определений)	Mt = 0,10	—
107	348 543,97	2 215 875,50	348 543,97	2 215 875,50			
101	348 556,99	2 215 870,36	348 556,99	2 215 870,36			

2. Сведения о частях границ уточняемого земельного участка с кадастровым номером 35:22:0112015:216 :

Обозначение части границ		Горизонтальное проложение (S), м	Описание прохождения части границ	Сведения о согласовании местоположения границ (согласовано/спорное)
от т.	до т.			
1	2	3	4	5
101	102	13,40	—	согласовано
102	39	6,10		
39	42	35,69		
42	103	8,04		
103	104	13,33		
104	96	0,91		
96	105	15,79		
105	106	11,63		
106	107	2,99		
107	101	14,00		

3. Сведения о характеристиках уточняемого земельного участка с кадастровым номером 35:22:0112015:216 :

№ п/п	Наименование характеристики земельного участка	Значение характеристики
1	2	3
1.	Адрес земельного участка	—
1.1.	Сведения о местоположении земельного участка (при отсутствии адреса) в структурированном в соответствии с федеральной информационной адресной системой виде	
1.2.	Дополнительные сведения о местоположении земельного участка	Вологодская область, р-н Череповецкий, с/п Тоншаловское, д Горка
2.	Площадь земельного участка ± величина погрешности определения (вычисления) площади ($P \pm \Delta P$), м²	$500 \pm 8,00$

1	2	3
3.	Формула, примененная для вычисления предельной погрешности определения площади земельного участка, с подставленными значениями и итоговые (вычисленные) значения	$3,5*0,10*\sqrt{(500,00)} = 8$
4.	Площадь земельного участка согласно сведениям Единого государственного реестра недвижимости (Ркад), м²	500,00
5.	Оценка расхождения Р и Ркад (Р - Ркад), м²	0
6.	Предельный минимальный и максимальный размеры земельного участка (Рмин и Рмакс), м²	— —
7.	Вид (виды) разрешенного использования	огородничество
7.1.	Дополнительные сведения об использовании земельного участка	—
8.	Кадастровый или иной государственный учетный номер (инвентарный) здания, сооружения, объекта незавершенного строительства, расположенного на земельном участке	35:22:0112015:319
9.	Сведения о земельных участках (землях общего пользования, территории общего пользования), посредством которых обеспечивается доступ	—
10.	Иные сведения	—

4. Пояснения к сведениям об уточняемом земельном участке с кадастровым номером 35:22:0112015:216 :

1.	—
----	---

1. Сведения о характерных точках границ уточняемого земельного участка с кадастровым номером 35:22:0112015:232 :

Система координат МСК-35 зона 2 Зона № 2

Обоз- начение харак- терных точек границ	Координаты, м				Метод определения координат	Формулы, примененные для расчета средней квадратической погрешности определения координат характерных точек границ (Mt), с подставленными в такие формулы значениями и итоговые (вычисленные) значения Mt, м	Описание закрепления точки
	содержатся в Едином государственном реестре недвижимости		определены в результате выполнения комплексных кадастровых работ				
	X	Y	X	Y			
1	2	3	4	5	6	7	8
3	348 639,36	2 215 603,90	348 639,36	2 215 603,90	Метод спутниковых геодезических измерений (определений)	Mt = 0,10	—

1	2	3	4	5	6	7	8
119	348 646,28	2 215 630,56	348 646,28	2 215 630,56	Метод спутниковых геодезических измерений (определений)	Mt = 0,10	—
120	348 648,37	2 215 637,73	348 648,37	2 215 637,73			
33	348 620,35	2 215 645,65	348 620,35	2 215 645,65			
32	348 618,31	2 215 638,30	348 618,31	2 215 638,30			
31	348 610,13	2 215 611,97	348 610,13	2 215 611,97			
4	348 623,79	2 215 608,18	348 623,79	2 215 608,18			
3	348 639,36	2 215 603,90	348 639,36	2 215 603,90			

2. Сведения о частях границ уточняемого земельного участка с кадастровым номером 35:22:0112015:232 :

Обозначение части границ		Горизонтальное проложение (S), м	Описание прохождения части границ	Сведения о согласовании местоположения границ (согласовано/спорное)
от т.	до т.			
1	2	3	4	5
3	119	27,54	—	согласовано
119	120	7,47		
120	33	29,12		
33	32	7,63		
32	31	27,57		
31	4	14,18		
4	3	16,15		

3. Сведения о характеристиках уточняемого земельного участка с кадастровым номером 35:22:0112015:232 :

№ п/п	Наименование характеристики земельного участка	Значение характеристики
1	2	3
1.	Адрес земельного участка	—
1.1.	Сведения о местоположении земельного участка (при отсутствии адреса) в структурированном в соответствии с федеральной информационной адресной системой виде	
1.2.	Дополнительные сведения о местоположении земельного участка	Вологодская область, р-н Череповецкий, Тоншаловское сельское поселение, д Горка

1	2				3			
2.	Площадь земельного участка ± величина погрешности определения (вычисления) площади (P ± ΔP), м²				1 037 ± 11,00			
3.	Формула, примененная для вычисления предельной погрешности определения площади земельного участка, с подставленными значениями и итоговые (вычисленные) значения				3,5*0,10*√(1 037,00) = 11			
4.	Площадь земельного участка согласно сведениям Единого государственного реестра недвижимости (Ркад), м²				1 037,00			
5.	Оценка расхождения P и Ркад (P - Ркад), м²				0			
6.	Предельный минимальный и максимальный размеры земельного участка (Рмин и Рмакс), м²				— —			
7.	Вид (виды) разрешенного использования				Для эксплуатации зданий гаража для автобусов, диспетчерской, склада запчастей, для эксплуатации здания гаража для автомашин			
7.1.	Дополнительные сведения об использовании земельного участка				—			
8.	Кадастровый или иной государственный учетный номер (инвентарный) здания, сооружения, объекта незавершенного строительства, расположенного на земельном участке				35:22:0112015:179			
9.	Сведения о земельных участках (землях общего пользования, территории общего пользования), посредством которых обеспечивается доступ				—			
10.	Иные сведения				—			
4. Пояснения к сведениям об уточняемом земельном участке с кадастровым номером 35:22:0112015:232 :								
1.	—							
1. Сведения о характерных точках границ уточняемого земельного участка с кадастровым номером 35:22:0112015:256 : Система координат МСК-35 зона 2 Зона № 2								
Обозначение характерных точек границ	Координаты, м				Метод определения координат	Формулы, примененные для расчета средней квадратической погрешности определения координат характерных точек границ (Mt), с подставленными в такие формулы значениями и итоговые (вычисленные) значения Mt, м	Описание закрепления точки	
	содержатся в Едином государственном реестре недвижимости		определены в результате выполнения комплексных кадастровых работ					
	X	Y	X	Y				
1	2	3	4	5	6	7	8	

1	2	3	4	5	6	7	8
111	348 560,70	2 215 925,35	348 560,70	2 215 925,35	Метод спутниковых геодезических измерений (определений)	Mt = 0,10	—
112	348 565,81	2 215 949,34	348 565,81	2 215 949,34			
113	348 536,31	2 215 965,52	348 536,31	2 215 965,52			
114	348 530,67	2 215 941,59	348 530,67	2 215 941,59			
111	348 560,70	2 215 925,35	348 560,70	2 215 925,35			

2. Сведения о частях границ уточняемого земельного участка с кадастровым номером 35:22:0112015:256 :

Обозначение части границ		Горизонтальное проложение (S), м	Описание прохождения части границ	Сведения о согласовании местоположения границ (согласовано/спорное)
от т.	до т.			
1	2	3	4	5
111	112	24,53	—	согласовано
112	113	33,65		
113	114	24,59		
114	111	34,14		

3. Сведения о характеристиках уточняемого земельного участка с кадастровым номером 35:22:0112015:256 :

№ п/п	Наименование характеристики земельного участка	Значение характеристики
1	2	3
1.	Адрес земельного участка	—
1.1.	Сведения о местоположении земельного участка (при отсутствии адреса) в структурированном в соответствии с федеральной информационной адресной системой виде	
1.2.	Дополнительные сведения о местоположении земельного участка	Российская Федерация, Вологодская область, р-н Череповецкий, с/с Тоншаловский, д Горка
2.	Площадь земельного участка ± величина погрешности определения (вычисления) площади ($P \pm \Delta P$), м²	$800 \pm 10,00$
3.	Формула, примененная для вычисления предельной погрешности определения площади земельного участка, с подставленными значениями и итоговые (вычисленные) значения	$3,5 * 0,10 * \sqrt{(800,00)} = 10$
4.	Площадь земельного участка согласно сведениям Единого государственного реестра недвижимости (Ркад), м²	800,00

1	2	3					
5.	Оценка расхождения Р и Ркад (Р - Ркад), м²	0					
6.	Предельный минимальный и максимальный размеры земельного участка (Рмин и Рмакс), м²	— —					
7.	Вид (виды) разрешенного использования	Для ведения личного подсобного хозяйства					
7.1.	Дополнительные сведения об использовании земельного участка	—					
8.	Кадастровый или иной государственный учетный номер (инвентарный) здания, сооружения, объекта незавершенного строительства, расположенного на земельном участке	—					
9.	Сведения о земельных участках (землях общего пользования, территории общего пользования), посредством которых обеспечивается доступ	—					
10.	Иные сведения	—					
4. Пояснения к сведениям об уточняемом земельном участке с кадастровым номером 35:22:0112015:256 :							
1.	—						
1. Сведения о характерных точках границ уточняемого земельного участка с кадастровым номером 35:22:0112015:265 :							
Система координат МСК-35 зона 2 Зона № 2							
Обозначение характерных точек границ	Координаты, м				Метод определения координат	Формулы, примененные для расчета средней квадратической погрешности определения координат характерных точек границ (Mt), с подставленными в такие формулы значениями и итоговые (вычисленные) значения Mt, м	Описание закрепления точки
	содержатся в Едином государственном реестре недвижимости		определены в результате выполнения комплексных кадастровых работ				
	X	Y	X	Y			
1	2	3	4	5	6	7	8
115	348 636,66	2 216 197,29	348 636,66	2 216 197,29	Метод спутниковых геодезических измерений (определений)	Mt = 0,10	—
116	348 638,49	2 216 219,76	348 638,49	2 216 219,76			
117	348 594,59	2 216 232,58	348 594,59	2 216 232,58			
118	348 592,30	2 216 204,08	348 592,30	2 216 204,08			

1	2	3	4	5	6	7	8
115	348 636,66	2 216 197,29	348 636,66	2 216 197,29	Метод спутниковых геодезических измерений (определений)	Mt = 0,10	—
2. Сведения о частях границ уточняемого земельного участка с кадастровым номером 35:22:0112015:265 :							
Обозначение части границ		Горизонтальное проложение (S), м	Описание прохождения части границ		Сведения о согласовании местоположения границ (согласовано/спорное)		
от т.	до т.						
1	2	3	4		5		
115	116	22,54	—		согласовано		
116	117	45,73					
117	118	28,59					
118	115	44,88					
3. Сведения о характеристиках уточняемого земельного участка с кадастровым номером 35:22:0112015:265 :							
№ п/п	Наименование характеристики земельного участка				Значение характеристики		
1	2				3		
1.	Адрес земельного участка				—		
1.1.	Сведения о местоположении земельного участка (при отсутствии адреса) в структурированном в соответствии с федеральной информационной адресной системой виде						
1.2.	Дополнительные сведения о местоположении земельного участка				Российская Федерация, Вологодская область, р-н Череповецкий, с/мо Тоншаловское сельское поселение, д Горка		
2.	Площадь земельного участка ± величина погрешности определения (вычисления) площади (Р ± ΔР), м²				1 145 ± 12,00		
3.	Формула, примененная для вычисления предельной погрешности определения площади земельного участка, с подставленными значениями и итоговые (вычисленные) значения				3,5*0,10*√(1 145,00) = 12		
4.	Площадь земельного участка согласно сведениям Единого государственного реестра недвижимости (Ркад), м²				1 145,00		
5.	Оценка расхождения Р и Ркад (Р - Ркад), м²				0		
6.	Предельный минимальный и максимальный размеры земельного участка (Рмин и Рмакс), м²				— —		
7.	Вид (виды) разрешенного использования				Для ведения личного подсобного хозяйства		
7.1.	Дополнительные сведения об использовании земельного участка				—		

1	2				3		
8.	Кадастровый или иной государственный учетный номер (инвентарный) здания, сооружения, объекта незавершенного строительства, расположенного на земельном участке				—		
9.	Сведения о земельных участках (землях общего пользования, территории общего пользования), посредством которых обеспечивается доступ				—		
10.	Иные сведения				—		
4. Пояснения к сведениям об уточняемом земельном участке с кадастровым номером 35:22:0112015:265 :							
1.	—						
1. Сведения о характерных точках границ уточняемого земельного участка с кадастровым номером 35:22:0112015:266 :							
Система координат МСК-35 зона 2 Зона № 2							
Обоз- начение харак- терных точек границ	Координаты, м				Метод определения координат	Формулы, примененные для расчета средней квадратической погрешности определения координат характерных точек границ (Mt), с подставленными в такие формулы значениями и итоговые (вычисленные) значения Mt, м	Описание закрепления точки
	содержатся в Едином государственном реестре недвижимости		определены в результате выполнения комплексных кадастровых работ				
	X	Y	X	Y			
1	2	3	4	5	6	7	8
121	348 566,73	2 215 990,02	348 566,73	2 215 990,02	Метод спутниковых геодезических измерений (определений)	Mt = 0,10	—
122	348 571,37	2 216 046,65	348 571,37	2 216 046,65			
123	348 528,62	2 216 053,19	348 528,62	2 216 053,19			
124	348 527,16	2 216 044,81	348 527,16	2 216 044,81			
125	348 563,83	2 215 990,46	348 563,83	2 215 990,46			
121	348 566,73	2 215 990,02	348 566,73	2 215 990,02			

2. Сведения о частях границ уточняемого земельного участка с кадастровым номером				35:22:0112015:266		:
Обозначение части границ		Горизонтальное проложение (S), м	Описание прохождения части границ	Сведения о согласовании местоположения границ (согласовано/спорное)		
от т.	до т.					
1	2	3	4	5		
121	122	56,82	—	согласовано		
122	123	43,25				
123	124	8,51				
124	125	65,56				
125	121	2,93				
3. Сведения о характеристиках уточняемого земельного участка с кадастровым номером				35:22:0112015:266		:
№ п/п	Наименование характеристики земельного участка		Значение характеристики			
1	2		3			
1.	Адрес земельного участка		—			
1.1.	Сведения о местоположении земельного участка (при отсутствии адреса) в структурированном в соответствии с федеральной информационной адресной системой виде					
1.2.	Дополнительные сведения о местоположении земельного участка		Российская Федерация, Вологодская область, р-н Череповецкий, с/мо Тоншаловское сельское поселение, д Горка			
2.	Площадь земельного участка ± величина погрешности определения (вычисления) площади (Р ± ΔР), м²		1 502 ± 14,00			
3.	Формула, примененная для вычисления предельной погрешности определения площади земельного участка, с подставленными значениями и итоговые (вычисленные) значения		3,5*0,10*√(1 502,00) = 14			
4.	Площадь земельного участка согласно сведениям Единого государственного реестра недвижимости (Ркад), м²		1 502,00			
5.	Оценка расхождения Р и Ркад (Р - Ркад), м²		0			
6.	Предельный минимальный и максимальный размеры земельного участка (Рмин и Рмакс), м²		— —			
7.	Вид (виды) разрешенного использования		Для ведения личного подсобного хозяйства			
7.1.	Дополнительные сведения об использовании земельного участка		—			
8.	Кадастровый или иной государственный учетный номер (инвентарный) здания, сооружения, объекта незавершенного строительства, расположенного на земельном участке		35:22:0112015:464			

1	2				3		
9.	Сведения о земельных участках (землях общего пользования, территории общего пользования), посредством которых обеспечивается доступ				—		
10.	Иные сведения				—		
4. Пояснения к сведениям об уточняемом земельном участке с кадастровым номером 35:22:0112015:266 :							
1.	—						
1. Сведения о характерных точках границ уточняемого земельного участка с кадастровым номером 35:22:0112015:269 :							
Система координат МСК-35 зона 2 Зона № 2							
Обозначение характерных точек границ	Координаты, м				Метод определения координат	Формулы, примененные для расчета средней квадратической погрешности определения координат характерных точек границ (Mt), с подставленными в такие формулы значениями и итоговые (вычисленные) значения Mt, м	Описание закрепления точки
	содержатся в Едином государственном реестре недвижимости		определены в результате выполнения комплексных кадастровых работ				
	X	Y	X	Y			
1	2	3	4	5	6	7	8
126	348 576,96	2 216 114,62	348 576,96	2 216 114,62	Метод спутниковых геодезических измерений (определений)	Mt = 0,10	—
127	348 579,64	2 216 146,60	348 579,64	2 216 146,60			
128	348 547,06	2 216 151,59	348 547,06	2 216 151,59			
129	348 544,52	2 216 144,68	348 544,52	2 216 144,68			
130	348 540,27	2 216 120,24	348 540,27	2 216 120,24			
126	348 576,96	2 216 114,62	348 576,96	2 216 114,62			
2. Сведения о частях границ уточняемого земельного участка с кадастровым номером 35:22:0112015:269 :							
Обозначение части границ		Горизонтальное проложение (S), м	Описание прохождения части границ	Сведения о согласовании местоположения границ (согласовано/спорное)			
от т.	до т.						
1	2	3	4	5			
126	127	32,09	—	согласовано			

1	2	3	4	5
127	128	32,96	—	согласовано
128	129	7,36		
129	130	24,81		
130	126	37,12		

3. Сведения о характеристиках уточняемого земельного участка с кадастровым номером 35:22:0112015:269 :

№ п/п	Наименование характеристики земельного участка	Значение характеристики
1	2	3
1.	Адрес земельного участка	—
1.1.	Сведения о местоположении земельного участка (при отсутствии адреса) в структурированном в соответствии с федеральной информационной адресной системой виде	
1.2.	Дополнительные сведения о местоположении земельного участка	Российская Федерация, Вологодская область, р-н Череповецкий, с/мо Тоншаловское сельское поселение, д Горка
2.	Площадь земельного участка ± величина погрешности определения (вычисления) площади ($P \pm \Delta P$), м²	$1\,138 \pm 12,00$
3.	Формула, примененная для вычисления предельной погрешности определения площади земельного участка, с подставленными значениями и итоговые (вычисленные) значения	$3,5*0,10*\sqrt{(1\,138,00)} = 12$
4.	Площадь земельного участка согласно сведениям Единого государственного реестра недвижимости (Ркад), м²	1 138,00
5.	Оценка расхождения Р и Ркад ($P - P_{кад}$), м²	0
6.	Предельный минимальный и максимальный размеры земельного участка (Рмин и Рмакс), м²	— —
7.	Вид (виды) разрешенного использования	Для ведения личного подсобного хозяйства
7.1.	Дополнительные сведения об использовании земельного участка	—
8.	Кадастровый или иной государственный учетный номер (инвентарный) здания, сооружения, объекта незавершенного строительства, расположенного на земельном участке	—
9.	Сведения о земельных участках (землях общего пользования, территории общего пользования), посредством которых обеспечивается доступ	—
10.	Иные сведения	—

4. Пояснения к сведениям об уточняемом земельном участке с кадастровым номером 35:22:0112015:269 :

1.	—
----	---

Сведения об уточняемых земельных участках, необходимые для исправления реестровых ошибок в сведениях о местоположении их границ

1. Сведения о характерных точках границ уточняемого земельного участка с кадастровым номером 35:22:0112015:8 :
 Система координат МСК-35 зона 2 Зона № 2

Обоз- начение харак- терных точек границ	Координаты, м				Метод определения координат	Формулы, примененные для расчета средней квадратической погрешности определения координат характерных точек границ (Mt), с подставленными в такие формулы значениями и итоговые (вычисленные) значения Mt, м	Описание закрепления точки
	содержатся в Едином государственном реестре недвижимости		определены в результате выполнения комплексных кадастровых работ				
	X	Y	X	Y			
1	2	3	4	5	6	7	8
208/146	348 706,56	2 215 718,63	348 706,94	2 215 718,52	Метод спутниковых геодезических измерений (определений)	Mt = 0,10	—
209/147	348 710,00	2 215 734,34	348 710,38	2 215 734,23			
210/148	348 712,44	2 215 733,79	348 712,82	2 215 733,68			
469/149	348 717,85	2 215 757,87	348 718,23	2 215 757,76			
470/150	348 705,63	2 215 761,13	348 706,01	2 215 761,02			
471/151	348 703,74	2 215 753,66	348 704,12	2 215 753,55			
472/152	348 695,58	2 215 721,18	348 695,96	2 215 721,07			
208/146	348 706,56	2 215 718,63	348 706,94	2 215 718,52			

2. Сведения о частях границ уточняемого земельного участка с кадастровым номером 35:22:0112015:8 :

Обозначение части границ		Горизонтальное проложение (S), м	Описание прохождения части границ	Сведения о согласовании местоположения границ (согласовано/спорное)
от т.	до т.			
1	2	3	4	5
146	147	16,08	—	согласовано
147	148	2,50		
148	149	24,68		

1	2	3	4	5
149	150	12,65	—	согласовано
150	151	7,71		
151	152	33,49		
152	146	11,27		

3. Сведения о характеристиках уточняемого земельного участка с кадастровым номером 35:22:0112015:8 :

№ п/п	Наименование характеристики	Значение характеристики
1	2	3
1.	Адрес земельного участка	—
1.1.	Сведения о местоположении земельного участка (при отсутствии адреса) в структурированном в соответствии с федеральной информационной адресной системой виде	
1.2.	Дополнительные сведения о местоположении земельного участка	Вологодская обл, р-н Череповецкий, с/с Тоншаловский, д Горка
2.	Площадь земельного участка ± величина погрешности определения (вычисления) площади ($P \pm \Delta P$), м²	$500 \pm 8,00$
3.	Формула, примененная для вычисления предельной погрешности определения площади земельного участка, с подставленными значениями и итоговые (вычисленные) значения	$3,5*0,10*\sqrt{(500,00)} = 8$
4.	Площадь земельного участка согласно сведениям Единого государственного реестра недвижимости (Ркад), м²	500,00
5.	Оценка расхождения Р и Ркад ($P - P_{кад}$), м²	0
6.	Предельный минимальный и максимальный размеры земельного участка (Рмин и Рмакс), м²	Рмин = — Рмакс = —
7.	Кадастровый или иной государственный учетный номер (инвентарный) здания, сооружения, объекта незавершенного строительства, расположенного на земельном участке	—
8.	Вид (виды) разрешенного использования	Для ведения личного подсобного хозяйства
8.1.	Дополнительные сведения об использовании земельного участка	—
9.	Сведения о земельных участках (землях общего пользования, территории общего пользования), посредством которых обеспечивается доступ	—
10.	Иные сведения	—

4. Пояснения к сведениям об уточняемом земельном участке с кадастровым номером 35:22:0112015:8 :

1.	—
----	---

1. Сведения о характерных точках границ уточняемого земельного участка с кадастровым номером

35:22:0112015:15

:

Система координат

МСК-35 зона 2

Зона №

2

Обоз- начение харак- терных точек границ	Координаты, м				Метод определения координат	Формулы, примененные для расчета средней квадратической погрешности определения координат характерных точек границ (Mt), с подставленными в такие формулы значениями и итоговые (вычисленные) значения Mt, м	Описание закрепления точки
	содержатся в Едином государственном реестре недвижимости		определены в результате выполнения комплексных кадастровых работ				
	X	Y	X	Y			
1	2	3	4	5	6	7	8
43	348 861,39	2 215 878,61	348 861,39	2 215 878,61	Метод спутниковых геодезических измерений (определений)	Mt = 0,10	—
44	348 862,84	2 215 885,51	348 862,84	2 215 885,51			
45	348 847,32	2 215 890,70	348 847,32	2 215 890,70			
н1У	—	—	348 845,94	2 215 884,51			
н2У	—	—	348 833,10	2 215 826,75			
46	348 830,24	2 215 813,85	348 830,24	2 215 813,85			
47	348 847,20	2 215 810,71	348 847,20	2 215 810,71			
43	348 861,39	2 215 878,61	348 861,39	2 215 878,61			

2. Сведения о частях границ уточняемого земельного участка с кадастровым номером

35:22:0112015:15

:

Обозначение части границ		Горизонтальное проложение (S), м	Описание прохождения части границ	Сведения о согласовании местоположения границ (согласовано/спорное)
от т.	до т.			
1	2	3	4	5
43	44	7,05	—	согласовано
44	45	16,36		
45	н1У	6,34		
н1У	н2У	59,17		

1	2	3	4	5
н2У	46	13,21	—	согласовано
46	47	17,25		
47	43	69,37		

3. Сведения о характеристиках уточняемого земельного участка с кадастровым номером 35:22:0112015:15 :

№ п/п	Наименование характеристики	Значение характеристики
1	2	3
1.	Адрес земельного участка	—
1.1.	Сведения о местоположении земельного участка (при отсутствии адреса) в структурированном в соответствии с федеральной информационной адресной системой виде	
1.2.	Дополнительные сведения о местоположении земельного участка	Вологодская область, р-н. Череповецкий, д. Горка, Тоншаловский
2.	Площадь земельного участка ± величина погрешности определения (вычисления) площади ($P \pm \Delta P$), м²	$1\,300 \pm 13,00$
3.	Формула, примененная для вычисления предельной погрешности определения площади земельного участка, с подставленными значениями и итоговые (вычисленные) значения	$3,5 * 0,10 * \sqrt{(1\,300,00)} = 13$
4.	Площадь земельного участка согласно сведениям Единого государственного реестра недвижимости (Ркад), м²	1 300,00
5.	Оценка расхождения Р и Ркад ($P - P_{кад}$), м²	0
6.	Предельный минимальный и максимальный размеры земельного участка ($P_{мин}$ и $P_{макс}$), м²	$P_{мин} = —$ $P_{макс} = —$
7.	Кадастровый или иной государственный учетный номер (инвентарный) здания, сооружения, объекта незавершенного строительства, расположенного на земельном участке	35:22:0112015:274
8.	Вид (виды) разрешенного использования	Для ведения личного подсобного хозяйства
8.1.	Дополнительные сведения об использовании земельного участка	—
9.	Сведения о земельных участках (землях общего пользования, территории общего пользования), посредством которых обеспечивается доступ	—
10.	Иные сведения	—

4. Пояснения к сведениям об уточняемом земельном участке с кадастровым номером 35:22:0112015:15 :

1.	—
----	---

1. Сведения о характерных точках границ уточняемого земельного участка с кадастровым номером					35:22:0112015:16		
Система координат					МСК-35 зона 2		
					Зона № 2		
Обоз- начение харак- терных точек границ	Координаты, м				Метод определения координат	Формулы, примененные для расчета средней квадратической погрешности определения координат характерных точек границ (Mt), с подставленными в такие формулы значениями и итоговые (вычисленные) значения Mt, м	Описание закрепления точки
	содержатся в Едином государственном реестре недвижимости		определены в результате выполнения комплексных кадастровых работ				
	X	Y	X	Y			
1	2	3	4	5	6	7	8
79	348 634,01	2 215 642,81	348 634,01	2 215 642,81	Метод спутниковых геодезических измерений (определений)	Mt = 0,10	—
80	348 656,93	2 215 728,18	348 656,93	2 215 728,18			
81	348 544,96	2 215 753,98	348 544,96	2 215 753,98			
117/82	348 540,82	2 215 736,52	348 540,88	2 215 736,75			
н5У	—	—	348 542,58	2 215 736,32			
83	348 541,77	2 215 736,22	—	—		0,10	
119/н6 У	348 542,77	2 215 736,02	348 542,82	2 215 736,26		Mt = 0,10	
84	348 535,45	2 215 701,90	348 535,45	2 215 701,90			
85	348 547,86	2 215 699,21	348 547,86	2 215 699,21			
86	348 544,63	2 215 684,99	348 544,63	2 215 684,99			
87	348 579,95	2 215 676,73	348 579,95	2 215 676,73			
88	348 574,81	2 215 659,51	348 574,81	2 215 659,51			

1	2	3	4	5	6	7	8
79	348 634,01	2 215 642,81	348 634,01	2 215 642,81	Метод спутниковых геодезических измерений (определений)	Mt = 0,10	—

2. Сведения о частях границ уточняемого земельного участка с кадастровым номером 35:22:0112015:16 :

Обозначение части границ		Горизонтальное проложение (S), м	Описание прохождения части границ	Сведения о согласовании местоположения границ (согласовано/спорное)
от т.	до т.			
1	2	3	4	5
79	80	88,39	—	согласовано
80	81	114,90		
81	82	17,71		
82	н5У	1,75		
н5У	н6У	0,25		
н6У	84	35,14		
84	85	12,70		
85	86	14,58		
86	87	36,27		
87	88	17,97		
88	79	61,51		

3. Сведения о характеристиках уточняемого земельного участка с кадастровым номером 35:22:0112015:16 :

№ п/п	Наименование характеристики	Значение характеристики
1	2	3
1.	Адрес земельного участка	—
1.1.	Сведения о местоположении земельного участка (при отсутствии адреса) в структурированном в соответствии с федеральной информационной адресной системой виде	
1.2.	Дополнительные сведения о местоположении земельного участка	Вологодская область, р-н. Череповецкий, с/о. Тоншаловская п/а, д. Горка, д. № 19
2.	Площадь земельного участка ± величина погрешности определения (вычисления) площади ($P \pm \Delta P$), м²	$8\,558 \pm 32,00$
3.	Формула, примененная для вычисления предельной погрешности определения площади земельного участка, с подставленными значениями и итоговые (вычисленные) значения	$3,5 \cdot 0,10 \cdot \sqrt{(8\,558,00)} = 32$
4.	Площадь земельного участка согласно сведениям Единого государственного реестра недвижимости (Ркад), м²	8 558,00

1	2				3		
5.	Оценка расхождения Р и Ркад (Р - Ркад), м²				0		
6.	Предельный минимальный и максимальный размеры земельного участка (Рмин и Рмакс), м²				Рмин = — Рмакс = —		
7.	Кадастровый или иной государственный учетный номер (инвентарный) здания, сооружения, объекта незавершенного строительства, расположенного на земельном участке				35:22:0102017:77; 35:22:0102017:80; 35:22:0112015:161		
8.	Вид (виды) разрешенного использования				Для эксплуатации зданий.		
8.1.	Дополнительные сведения об использовании земельного участка				—		
9.	Сведения о земельных участках (землях общего пользования, территории общего пользования), посредством которых обеспечивается доступ				—		
10.	Иные сведения				—		
4. Пояснения к сведениям об уточняемом земельном участке с кадастровым номером					35:22:0112015:16 :		
1.	—						
1. Сведения о характерных точках границ уточняемого земельного участка с кадастровым номером					35:22:0112015:17 :		
Система координат МСК-35 зона 2					Зона № 2		
Обоз- начение харак- терных точек границ	Координаты, м				Метод определения координат	Формулы, примененные для расчета средней квадратической погрешности определения координат характерных точек границ (Mt), с подставленными в такие формулы значениями и итоговые (вычисленные) значения Mt, м	Описание закрепления точки
	содержатся в Едином государственном реестре недвижимости		определены в результате выполнения комплексных кадастровых работ				
	X	Y	X	Y			
1	2	3	4	5	6	7	8
66	348 509,44	2 215 855,55	348 509,44	2 215 855,55	Метод спутниковых геодезических измерений (определений)	Mt = 0,10	—
н3У	—	—	348 501,05	2 215 856,85			
н4У	—	—	348 479,17	2 215 860,24			
67	348 471,31	2 215 861,46	348 471,31	2 215 861,46			

1	2	3	4	5	6	7	8
68	348 462,11	2 215 810,67	348 462,11	2 215 810,67	Метод спутниковых геодезических измерений (определений)	Mt = 0,10	—
69	348 501,54	2 215 805,56	348 501,54	2 215 805,56			
66	348 509,44	2 215 855,55	348 509,44	2 215 855,55			

2. Сведения о частях границ уточняемого земельного участка с кадастровым номером 35:22:0112015:17 :

Обозначение части границ		Горизонтальное проложение (S), м	Описание прохождения части границ	Сведения о согласовании местоположения границ (согласовано/спорное)
от т.	до т.			
1	2	3	4	5
66	н3У	8,49	—	согласовано
н3У	н4У	22,14		
н4У	67	7,95		
67	68	51,62		
68	69	39,76		
69	66	50,61		

3. Сведения о характеристиках уточняемого земельного участка с кадастровым номером 35:22:0112015:17 :

№ п/п	Наименование характеристики	Значение характеристики
1	2	3
1.	Адрес земельного участка	—
1.1.	Сведения о местоположении земельного участка (при отсутствии адреса) в структурированном в соответствии с федеральной информационной адресной системой виде	
1.2.	Дополнительные сведения о местоположении земельного участка	Вологодская область, р-н. Череповецкий, с/о. Тоншаловская п/а, д. Горка
2.	Площадь земельного участка ± величина погрешности определения (вычисления) площади ($P \pm \Delta P$), м²	$2\,001 \pm 16,00$
3.	Формула, примененная для вычисления предельной погрешности определения площади земельного участка, с подставленными значениями и итоговые (вычисленные) значения	$3,5 \cdot 0,10 \cdot \sqrt{(2\,001,00)} = 16$
4.	Площадь земельного участка согласно сведениям Единого государственного реестра недвижимости (Ркад), м²	2 000,00
5.	Оценка расхождения Р и Ркад ($P - P_{кад}$), м²	1

1	2				3		
6.	Предельный минимальный и максимальный размеры земельного участка (Р _{мин} и Р _{макс}), м ²				Р _{мин} = — Р _{макс} = —		
7.	Кадастровый или иной государственный учетный номер (инвентарный) здания, сооружения, объекта незавершенного строительства, расположенного на земельном участке				35:22:0112015:228		
8.	Вид (виды) разрешенного использования				Для индивидуального жилищного строительства		
8.1.	Дополнительные сведения об использовании земельного участка				—		
9.	Сведения о земельных участках (землях общего пользования, территории общего пользования), посредством которых обеспечивается доступ				—		
10.	Иные сведения				—		
4. Пояснения к сведениям об уточняемом земельном участке с кадастровым номером					35:22:0112015:17 :		
1.	—						
1. Сведения о характерных точках границ уточняемого земельного участка с кадастровым номером					35:22:0112015:71 :		
Система координат МСК-35 зона 2					Зона № 2		
Обозначение характерных точек границ	Координаты, м				Метод определения координат	Формулы, примененные для расчета средней квадратической погрешности определения координат характерных точек границ (Mt), с подставленными в такие формулы значениями и итоговые (вычисленные) значения Mt, м	Описание закрепления точки
	содержатся в Едином государственном реестре недвижимости		определены в результате выполнения комплексных кадастровых работ				
	X	Y	X	Y			
1	2	3	4	5	6	7	8
132	348 915,29	2 215 803,52	348 915,29	2 215 803,52	Метод спутниковых геодезических измерений (определений)	Mt = 0,10	—
133	348 895,72	2 215 807,40	348 895,72	2 215 807,40			
134	348 900,56	2 215 832,27	348 900,56	2 215 832,27			
135	348 889,94	2 215 837,12	348 889,94	2 215 837,12			
192/136	348 886,51	2 215 821,90	348 886,53	2 215 821,89			

1	2	3	4	5	6	7	8
137	348 875,75	2 215 773,47	348 875,75	2 215 773,47	Метод спутниковых геодезических измерений (определений)	Mt = 0,10	—
138	348 875,35	2 215 771,66	348 875,35	2 215 771,66			
139	348 908,58	2 215 761,80	348 908,58	2 215 761,80			
140	348 912,22	2 215 771,50	348 912,22	2 215 771,50			
141	348 914,52	2 215 771,05	348 914,52	2 215 771,05			
142	348 916,16	2 215 779,11	348 916,16	2 215 779,11			
143	348 917,29	2 215 798,33	348 917,29	2 215 798,33			
144	348 917,95	2 215 803,18	348 917,95	2 215 803,18			
132	348 915,29	2 215 803,52	348 915,29	2 215 803,52			

2. Сведения о частях границ уточняемого земельного участка с кадастровым номером 35:22:0112015:71 **:**

Обозначение части границ		Горизонтальное проложение (S), м	Описание прохождения части границ	Сведения о согласовании местоположения границ (согласовано/спорное)
от т.	до т.			
1	2	3	4	5
132	133	19,95	—	согласовано
133	134	25,34		
134	135	11,68		
135	136	15,61		
136	137	49,61		
137	138	1,85		
138	139	34,66		
139	140	10,36		
140	141	2,34		
141	142	8,23		
142	143	19,25		
143	144	4,89		

1	2	3	4	5
144	132	2,68	—	согласовано
3. Сведения о характеристиках уточняемого земельного участка с кадастровым номером			35:22:0112015:71	
№ п/п	Наименование характеристики		Значение характеристики	
1	2		3	
1.	Адрес земельного участка		—	
1.1.	Сведения о местоположении земельного участка (при отсутствии адреса) в структурированном в соответствии с федеральной информационной адресной системой виде			
1.2.	Дополнительные сведения о местоположении земельного участка		Вологодская область, р-н. Череповецкий, с/с Тоншаловский, д. Горка	
2.	Площадь земельного участка ± величина погрешности определения (вычисления) площади (Р ± ΔР), м²		1 799 ± 15,00	
3.	Формула, примененная для вычисления предельной погрешности определения площади земельного участка, с подставленными значениями и итоговые (вычисленные) значения		3,5*0,10*√(1 799,00) = 15	
4.	Площадь земельного участка согласно сведениям Единого государственного реестра недвижимости (Ркад), м²		1 800,00	
5.	Оценка расхождения Р и Ркад (Р - Ркад), м²		1	
6.	Предельный минимальный и максимальный размеры земельного участка (Рмин и Рмакс), м²		Рмин = — Рмакс = —	
7.	Кадастровый или иной государственный учетный номер (инвентарный) здания, сооружения, объекта незавершенного строительства, расположенного на земельном участке		35:22:0112015:154	
8.	Вид (виды) разрешенного использования		Для ведения личного подсобного хозяйства	
8.1.	Дополнительные сведения об использовании земельного участка		—	
9.	Сведения о земельных участках (землях общего пользования, территории общего пользования), посредством которых обеспечивается доступ		—	
10.	Иные сведения		—	
4. Пояснения к сведениям об уточняемом земельном участке с кадастровым номером			35:22:0112015:71	
1.	—			

1. Сведения о характерных точках границ уточняемого земельного участка с кадастровым номером					35:22:0112015:74		
Система координат		МСК-35 зона 2			Зона № 2		
Обозначение характерных точек границ	Координаты, м				Метод определения координат	Формулы, примененные для расчета средней квадратической погрешности определения координат характерных точек границ (Mt), с подставленными в такие формулы значениями и итоговые (вычисленные) значения Mt, м	Описание закрепления точки
	содержатся в Едином государственном реестре недвижимости		определены в результате выполнения комплексных кадастровых работ				
	X	Y	X	Y			
1	2	3	4	5	6	7	8
135	348 889,94	2 215 837,12	348 889,94	2 215 837,12	Метод спутниковых геодезических измерений (определений)	Mt = 0,10	—
145	348 897,68	2 215 866,64	348 897,68	2 215 866,64			
91	348 875,55	2 215 872,41	348 875,55	2 215 872,41			
90	—	—	348 866,38	2 215 826,85		0,10	
153	348 866,40	2 215 826,83	—	—			
192/136	348 886,51	2 215 821,90	348 886,53	2 215 821,89			
135	348 889,94	2 215 837,12	348 889,94	2 215 837,12		Mt = 0,10	
2. Сведения о частях границ уточняемого земельного участка с кадастровым номером					35:22:0112015:74		
Обозначение части границ		Горизонтальное проложение (S), м	Описание прохождения части границ		Сведения о согласовании местоположения границ (согласовано/спорное)		
от т.	до т.						
1	2	3	4		5		
135	145	30,52	—		согласовано		
145	91	22,87					
91	90	46,47					
90	136	20,75					
136	135	15,61					

3. Сведения о характеристиках уточняемого земельного участка с кадастровым номером		35:22:0112015:74	:
№ п/п	Наименование характеристики	Значение характеристики	
1	2	3	
1.	Адрес земельного участка	—	
1.1.	Сведения о местоположении земельного участка (при отсутствии адреса) в структурированном в соответствии с федеральной информационной адресной системой виде		
1.2.	Дополнительные сведения о местоположении земельного участка	Вологодская область, р-н. Череповецкий, с/о. Тоншаловская п/а, д. Горка	
2.	Площадь земельного участка ± величина погрешности определения (вычисления) площади ($P \pm \Delta P$), м²	1 000 ± 11,00	
3.	Формула, примененная для вычисления предельной погрешности определения площади земельного участка, с подставленными значениями и итоговые (вычисленные) значения	$3,5*0,10*\sqrt{(1\ 000,00)} = 11$	
4.	Площадь земельного участка согласно сведениям Единого государственного реестра недвижимости (Ркад), м²	1 000,00	
5.	Оценка расхождения Р и Ркад ($P - P_{кад}$), м²	0	
6.	Предельный минимальный и максимальный размеры земельного участка (Рмин и Рмакс), м²	Рмин = — Рмакс = —	
7.	Кадастровый или иной государственный учетный номер (инвентарный) здания, сооружения, объекта незавершенного строительства, расположенного на земельном участке	—	
8.	Вид (виды) разрешенного использования	Для ведения личного подсобного хозяйства	
8.1.	Дополнительные сведения об использовании земельного участка	—	
9.	Сведения о земельных участках (землях общего пользования, территории общего пользования), посредством которых обеспечивается доступ	—	
10.	Иные сведения	—	
4. Пояснения к сведениям об уточняемом земельном участке с кадастровым номером		35:22:0112015:74	:
1.	—		

1. Сведения о характерных точках границ уточняемого земельного участка с кадастровым номером					35:22:0112015:92		
Система координат					МСК-35 зона 2		
Обозначение характерных точек границ	Координаты, м				Метод определения координат	Формулы, примененные для расчета средней квадратической погрешности определения координат характерных точек границ (Mt), с подставленными в такие формулы значениями и итоговые (вычисленные) значения Mt, м	Описание закрепления точки
	содержатся в Едином государственном реестре недвижимости		определены в результате выполнения комплексных кадастровых работ				
	X	Y	X	Y			
1	2	3	4	5	6	7	8
220/154	348 584,56	2 215 917,31	348 584,96	2 215 917,59	Метод спутниковых геодезических измерений (определений)	Mt = 0,10	—
221/155	348 588,00	2 215 926,86	348 588,40	2 215 927,14			
222/156	348 592,79	2 215 939,32	348 593,19	2 215 939,60			
223/157	348 604,97	2 215 972,25	348 605,90	2 215 972,30			
224/158	348 578,30	2 215 978,43	348 578,70	2 215 978,71			
225/159	348 576,80	2 215 976,53	348 577,20	2 215 976,81			
226/160	348 573,01	2 215 961,31	348 573,41	2 215 961,59			
227/161	348 571,77	2 215 955,86	348 572,17	2 215 956,14			
228/162	348 566,10	2 215 926,54	348 566,50	2 215 926,82			
229/163	348 567,35	2 215 923,09	348 567,75	2 215 923,37			
220/154	348 584,56	2 215 917,31	348 584,96	2 215 917,59			

2. Сведения о частях границ уточняемого земельного участка с кадастровым номером 35:22:0112015:92 :

Обозначение части границ		Горизонтальное проложение (S), м	Описание прохождения части границ	Сведения о согласовании местоположения границ (согласовано/спорное)
от т.	до т.			
1	2	3	4	5
154	155	10,15	—	согласовано
155	156	13,35		
156	157	35,08		
157	158	27,95		
158	159	2,42		
159	160	15,68		
160	161	5,59		
161	162	29,86		
162	163	3,67		
163	154	18,15		

3. Сведения о характеристиках уточняемого земельного участка с кадастровым номером 35:22:0112015:92 :

№ п/п	Наименование характеристики	Значение характеристики
1	2	3
1.	Адрес земельного участка	—
1.1.	Сведения о местоположении земельного участка (при отсутствии адреса) в структурированном в соответствии с федеральной информационной адресной системой виде	
1.2.	Дополнительные сведения о местоположении земельного участка	Вологодская область, р-н. Череповецкий, д. Горка, Тоншаловский
2.	Площадь земельного участка ± величина погрешности определения (вычисления) площади ($P \pm \Delta P$), м²	$1\,409 \pm 13,00$
3.	Формула, примененная для вычисления предельной погрешности определения площади земельного участка, с подставленными значениями и итоговые (вычисленные) значения	$3,5*0,10*\sqrt{(1\,409,00)} = 13$
4.	Площадь земельного участка согласно сведениям Единого государственного реестра недвижимости (Ркад), м²	1 400,00
5.	Оценка расхождения Р и Ркад ($P - P_{кад}$), м²	9
6.	Предельный минимальный и максимальный размеры земельного участка (Рмин и Рмакс), м²	Рмин = — Рмакс = —

1	2	3					
7.	Кадастровый или иной государственный учетный номер (инвентарный) здания, сооружения, объекта незавершенного строительства, расположенного на земельном участке	35:22:0112015:171					
8.	Вид (виды) разрешенного использования	Для индивидуального жилого строительства					
8.1.	Дополнительные сведения об использовании земельного участка	—					
9.	Сведения о земельных участках (землях общего пользования, территории общего пользования), посредством которых обеспечивается доступ	—					
10.	Иные сведения	—					
4. Пояснения к сведениям об уточняемом земельном участке с кадастровым номером		35:22:0112015:92 :					
1.	—						
1. Сведения о характерных точках границ уточняемого земельного участка с кадастровым номером		35:22:0112015:98 :					
Система координат		МСК-35 зона 2 Зона № 2					
Обозначение характерных точек границ	Координаты, м				Метод определения координат	Формулы, примененные для расчета средней квадратической погрешности определения координат характерных точек границ (Mt), с подставленными в такие формулы значениями и итоговые (вычисленные) значения Mt, м	Описание закрепления точки
	содержатся в Едином государственном реестре недвижимости		определены в результате выполнения комплексных кадастровых работ				
	X	Y	X	Y			
1	2	3	4	5	6	7	8
48	348 529,63	2 215 671,22	348 529,63	2 215 671,22	Метод спутниковых геодезических измерений (определений)	Mt = 0,10	—
59	—	—	348 553,00	2 215 664,64			
108	348 572,76	2 215 659,06	348 572,76	2 215 659,06			
171	348 573,76	2 215 664,81	348 573,76	2 215 664,81			
172	348 517,82	2 215 679,22	348 517,82	2 215 679,22			
173	348 512,64	2 215 654,30	348 512,64	2 215 654,30			

1	2	3	4	5	6	7	8
174	348 523,20	2 215 652,05	348 523,20	2 215 652,05	Метод спутниковых геодезических измерений (определений)	Mt = 0,10	—
175	348 517,22	2 215 620,14	348 517,22	2 215 620,14			
176	348 505,77	2 215 622,18	348 505,77	2 215 622,18			
177	348 499,90	2 215 588,50	348 499,90	2 215 588,50			
178	348 501,06	2 215 583,20	348 501,06	2 215 583,20			
51	348 510,46	2 215 579,81	348 510,46	2 215 579,81			
50	348 518,23	2 215 619,84	348 518,23	2 215 619,84			
49	348 524,40	2 215 651,65	348 524,40	2 215 651,65			
48	348 529,63	2 215 671,22	348 529,63	2 215 671,22			

2. Сведения о частях границ уточняемого земельного участка с кадастровым номером 35:22:0112015:98 :

Обозначение части границ		Горизонтальное проложение (S), м	Описание прохождения части границ	Сведения о согласовании местоположения границ (согласовано/спорное)
от т.	до т.			
1	2	3	4	5
48	59	24,28	—	согласовано
59	108	20,53		
108	171	5,84		
171	172	57,77		
172	173	25,45		
173	174	10,80		
174	175	32,47		
175	176	11,63		
176	177	34,19		
177	178	5,43		
178	51	9,99		
51	50	40,78		

1	2	3	4	5
50	49	32,40	—	согласовано
49	48	20,26		

3. Сведения о характеристиках уточняемого земельного участка с кадастровым номером 35:22:0112015:98 :

№ п/п	Наименование характеристики	Значение характеристики
1	2	3
1.	Адрес земельного участка	—
1.1.	Сведения о местоположении земельного участка (при отсутствии адреса) в структурированном в соответствии с федеральной информационной адресной системой виде	
1.2.	Дополнительные сведения о местоположении земельного участка	Местоположение установлено относительно ориентира, расположенного за пределами участка. Ориентир жилой дом. Участок находится примерно в 240 м, по направлению на юго-запад от ориентира. Почтовый адрес ориентира: Вологодская область, р-н. Череповецкий, с/о. Тоншаловская п/а, д. Горка, д. 10.
2.	Площадь земельного участка ± величина погрешности определения (вычисления) площади ($P \pm \Delta P$), м²	$1\,080 \pm 12,00$
3.	Формула, примененная для вычисления предельной погрешности определения площади земельного участка, с подставленными значениями и итоговые (вычисленные) значения	$3,5 * 0,10 * \sqrt{(1\,080,00)} = 12$
4.	Площадь земельного участка согласно сведениям Единого государственного реестра недвижимости (Ркад), м²	1 080,00
5.	Оценка расхождения Р и Ркад ($P - P_{кад}$), м²	0
6.	Предельный минимальный и максимальный размеры земельного участка (Рмин и Рмакс), м²	Рмин = — Рмакс = —
7.	Кадастровый или иной государственный учетный номер (инвентарный) здания, сооружения, объекта незавершенного строительства, расположенного на земельном участке	35:22:0112016:564
8.	Вид (виды) разрешенного использования	Для производственных целей (без права строительства)
8.1.	Дополнительные сведения об использовании земельного участка	—
9.	Сведения о земельных участках (землях общего пользования, территории общего пользования), посредством которых обеспечивается доступ	—
10.	Иные сведения	—

4. Пояснения к сведениям об уточняемом земельном участке с кадастровым номером 35:22:0112015:98 :

1.	—
----	---

1. Сведения о характерных точках границ уточняемого земельного участка с кадастровым номером					35:22:0112015:99		
Система координат					МСК-35 зона 2		
Обоз- начение харак- терных точек границ	Координаты, м				Метод определения координат	Формулы, примененные для расчета средней квадратической погрешности определения координат характерных точек границ (Mt), с подставленными в такие формулы значениями и итоговые (вычисленные) значения Mt, м	Описание закрепления точки
	содержатся в Едином государственном реестре недвижимости		определены в результате выполнения комплексных кадастровых работ				
	X	Y	X	Y			
1	2	3	4	5	6	7	8
179	348 510,98	2 215 764,15	348 513,02	2 215 762,55	Метод спутниковых геодезических измерений (определений)	Mt = 0,10	—
180	348 511,15	2 215 693,72	348 510,57	2 215 689,56		0,10	
181	348 515,55	2 215 688,81	—	—		Mt = 0,10	
277/182	348 543,23	2 215 680,44	348 543,57	2 215 680,34		0,10	
86	—	—	348 544,63	2 215 684,99		Mt = 0,10	
183	348 547,21	2 215 698,81	—	—		0,10	
85	—	—	348 547,86	2 215 699,21		Mt = 0,10	
184	348 534,90	2 215 701,60	—	—		0,10	
84	—	—	348 535,45	2 215 701,90		Mt = 0,10	
н84У	—	—	348 542,82	2 215 736,26		0,10	
185	348 542,27	2 215 736,12	—	—		Mt = 0,10	
н85У	—	—	348 542,58	2 215 736,32		0,10	

1	2	3	4	5	6	7	8
117/82	348 540,82	2 215 736,52	348 540,88	2 215 736,75	Метод спутниковых геодезических измерений (определений)	Mt = 0,10	—
81	—	—	348 544,96	2 215 753,98			
186	348 539,87	2 215 736,72	—	—		0,10	
187	348 543,96	2 215 754,23	348 543,96	2 215 754,23		Mt = 0,10	
179	348 510,98	2 215 764,15	348 513,02	2 215 762,55			

2. Сведения о частях границ уточняемого земельного участка с кадастровым номером
35:22:0112015:99
:

Обозначение части границ		Горизонтальное проложение (S), м	Описание прохождения части границ	Сведения о согласовании местоположения границ (согласовано/спорное)
от т.	до т.			
1	2	3	4	5
179	180	73,03	—	согласовано
180	182	34,26		
182	86	4,77		
86	85	14,58		
85	84	12,70		
84	н84У	35,14		
н84У	н85У	0,25		
н85У	82	1,75		
82	81	17,71		
81	187	1,03		
187	179	32,04		

3. Сведения о характеристиках уточняемого земельного участка с кадастровым номером
35:22:0112015:99
:

№ п/п	Наименование характеристики	Значение характеристики
1	2	3

1	2	3
1.	Адрес земельного участка	—
1.1.	Сведения о местоположении земельного участка (при отсутствии адреса) в структурированном в соответствии с федеральной информационной адресной системой виде	
1.2.	Дополнительные сведения о местоположении земельного участка	Местоположение установлено относительно ориентира, расположенного за пределами участка. Ориентир жилой дом. Участок находится примерно в 200м, по направлению на юго-запад от ориентира. Почтовый адрес ориентира: Вологодская область, р-н. Череповецкий, с/о. Тоншаловская п/а, д. Горка, д. №10.
2.	Площадь земельного участка \pm величина погрешности определения (вычисления) площади ($P \pm \Delta P$), м ²	$2\,217 \pm 16,00$
3.	Формула, примененная для вычисления предельной погрешности определения площади земельного участка, с подставленными значениями и итоговые (вычисленные) значения	$3,5 * 0,10 * \sqrt{(2\,217,00)} = 16$
4.	Площадь земельного участка согласно сведениям Единого государственного реестра недвижимости (Ркад), м ²	2 217,00
5.	Оценка расхождения Р и Ркад ($P - P_{кад}$), м ²	0
6.	Предельный минимальный и максимальный размеры земельного участка ($P_{мин}$ и $P_{макс}$), м ²	$P_{мин} = —$ $P_{макс} = —$
7.	Кадастровый или иной государственный учетный номер (инвентарный) здания, сооружения, объекта незавершенного строительства, расположенного на земельном участке	35:22:0112015:175; 35:22:0112015:178
8.	Вид (виды) разрешенного использования	Для эксплуатации здания гаража для тракторов
8.1.	Дополнительные сведения об использовании земельного участка	—
9.	Сведения о земельных участках (землях общего пользования, территории общего пользования), посредством которых обеспечивается доступ	—
10.	Иные сведения	Ипотека. Обременение возникает на основании: Договор о беспроцентном займе между учредителем и организацией с установлением залога на недвижимое имущество
4. Пояснения к сведениям об уточняемом земельном участке с кадастровым номером		35:22:0112015:99 :
1.	—	

1. Сведения о характерных точках границ уточняемого земельного участка с кадастровым номером					35:22:0112015:100		
Система координат				МСК-35 зона 2	Зона № 2		
Обоз- начение харак- терных точек границ	Координаты, м				Метод определения координат	Формулы, примененные для расчета средней квадратической погрешности определения координат характерных точек границ (Mt), с подставленными в такие формулы значениями и итоговые (вычисленные) значения Mt, м	Описание закрепления точки
	содержатся в Едином государственном реестре недвижимости		определены в результате выполнения комплексных кадастровых работ				
	X	Y	X	Y			
1	2	3	4	5	6	7	8
12	348 574,68	2 215 644,10	348 574,68	2 215 644,10	Метод спутниковых геодезических измерений (определений)	Mt = 0,10	—
13	348 567,40	2 215 618,34	348 567,40	2 215 618,34			
14	348 562,37	2 215 600,37	348 562,37	2 215 600,37			
15	348 572,32	2 215 598,28	348 572,32	2 215 598,28			
16	348 570,33	2 215 589,07	348 570,33	2 215 589,07			
17	348 569,33	2 215 589,32	348 569,33	2 215 589,32			
18	348 568,14	2 215 583,57	348 568,14	2 215 583,57			
19	348 575,69	2 215 582,02	348 575,69	2 215 582,02			
20	348 582,05	2 215 581,18	348 582,05	2 215 581,18			
21	—	—	348 583,27	2 215 586,59			
22	348 584,74	2 215 593,94	348 584,74	2 215 593,94			
23	348 595,97	2 215 613,31	348 595,97	2 215 613,31			

1	2	3	4	5	6	7	8
24	348 602,45	2 215 635,98	348 602,45	2 215 635,98	Метод спутниковых геодезических измерений (определений)	Mt = 0,10	—
12	348 574,68	2 215 644,10	348 574,68	2 215 644,10			

2. Сведения о частях границ уточняемого земельного участка с кадастровым номером 35:22:0112015:100 :

Обозначение части границ		Горизонтальное проложение (S), м	Описание прохождения части границ	Сведения о согласовании местоположения границ (согласовано/спорное)
от т.	до т.			
1	2	3	4	5
12	13	26,77	—	согласовано
13	14	18,66		
14	15	10,17		
15	16	9,42		
16	17	1,03		
17	18	5,87		
18	19	7,71		
19	20	6,42		
20	21	5,55		
21	22	7,50		
22	23	22,39		
23	24	23,58		
24	12	28,93		

3. Сведения о характеристиках уточняемого земельного участка с кадастровым номером 35:22:0112015:100 :

№ п/п	Наименование характеристики	Значение характеристики
1	2	3
1.	Адрес земельного участка	—
1.1.	Сведения о местоположении земельного участка (при отсутствии адреса) в структурированном в соответствии с федеральной информационной адресной системой виде	
1.2.	Дополнительные сведения о местоположении земельного участка	Местоположение установлено относительно ориентира, расположенного за пределами участка. Ориентир здание диспетчерской. Участок находится примерно в 1, по направлению на юг от ориентира. Почтовый адрес ориентира: Вологодская область, р-н. Череповецкий, с/о. Тоншаловская п/а, д. Горка.
2.	Площадь земельного участка ± величина погрешности определения (вычисления) площади ($P \pm \Delta P$), м²	1 434 ± 13,00

1	2				3		
3.	Формула, примененная для вычисления предельной погрешности определения площади земельного участка, с подставленными значениями и итоговые (вычисленные) значения				3,5*0,10*√(1 434,00) = 13		
4.	Площадь земельного участка согласно сведениям Единого государственного реестра недвижимости (Ркад), м²				1 434,00		
5.	Оценка расхождения Р и Ркад (Р - Ркад), м²				0		
6.	Предельный минимальный и максимальный размеры земельного участка (Рмин и Рмакс), м²				Рмин = — Рмакс = —		
7.	Кадастровый или иной государственный учетный номер (инвентарный) здания, сооружения, объекта незавершенного строительства, расположенного на земельном участке				—		
8.	Вид (виды) разрешенного использования				Для эксплуатации зданий гаража для автобусов, диспетчерской, склада запчастей		
8.1.	Дополнительные сведения об использовании земельного участка				—		
9.	Сведения о земельных участках (землях общего пользования, территории общего пользования), посредством которых обеспечивается доступ				—		
10.	Иные сведения				Запрещение. Обременение возникает на основании: Постановление о наложении ареста на имущество, подлежащее государственной регистрации документ выдан судебный пристав-исполнитель Лукичева Н.В. отдела судебных приставов по г. Череповцу №2 Управления Федеральной службы судебных приставов по Вологодской области		
4. Пояснения к сведениям об уточняемом земельном участке с кадастровым номером					35:22:0112015:100 :		
1.	—						
1. Сведения о характерных точках границ уточняемого земельного участка с кадастровым номером					35:22:0112015:116 :		
Система координат МСК-35 зона 2					Зона № 2		
Обоз- начение харак- терных точек границ	Координаты, м				Метод определения координат	Формулы, примененные для расчета средней квадратической погрешности определения координат характерных точек границ (Mt), с подставленными в такие формулы значениями и итоговые (вычисленные) значения Mt, м	Описание закрепления точки
	содержатся в Едином государственном реестре недвижимости		определены в результате выполнения комплексных кадастровых работ				
	X	Y	X	Y			
1	2	3	4	5	6	7	8

1	2	3	4	5	6	7	8
1	348 615,11	2 215 576,91	—	—	Метод спутниковых геодезических измерений (определений)	0,10	—
2	348 631,72	2 215 574,78	348 631,72	2 215 574,78		Mt = 0,10	
3	348 639,36	2 215 603,90	348 639,36	2 215 603,90			
4	348 623,79	2 215 608,18	348 623,79	2 215 608,18			
5	—	—	348 615,12	2 215 576,91			
1	348 615,11	2 215 576,91	—	—		0,10	

2. Сведения о частях границ уточняемого земельного участка с кадастровым номером
35:22:0112015:116
:

Обозначение части границ		Горизонтальное проложение (S), м	Описание прохождения части границ	Сведения о согласовании местоположения границ (согласовано/спорное)
от т.	до т.			
1	2	3	4	5
2	3	30,11	—	согласовано
3	4	16,15		
4	5	32,45		
5	2	16,74		

3. Сведения о характеристиках уточняемого земельного участка с кадастровым номером
35:22:0112015:116
:

№ п/п	Наименование характеристики	Значение характеристики
1	2	3
1.	Адрес земельного участка	—
1.1.	Сведения о местоположении земельного участка (при отсутствии адреса) в структурированном в соответствии с федеральной информационной адресной системой виде	
1.2.	Дополнительные сведения о местоположении земельного участка	Вологодская область, р-н. Череповецкий, с/о. Тоншаловская п/а, д. Горка
2.	Площадь земельного участка ± величина погрешности определения (вычисления) площади (Р ± ΔР), м²	512 ± 8,00
3.	Формула, примененная для вычисления предельной погрешности определения площади земельного участка, с подставленными значениями и итоговые (вычисленные) значения	3,5*0,10*√(512,00) = 8

1	2	3
4.	Площадь земельного участка согласно сведениям Единого государственного реестра недвижимости (Ркад), м²	511,00
5.	Оценка расхождения Р и Ркад (Р - Ркад), м²	1
6.	Предельный минимальный и максимальный размеры земельного участка (Рмин и Рмакс), м²	Рмин = — Рмакс = —
7.	Кадастровый или иной государственный учетный номер (инвентарный) здания, сооружения, объекта незавершенного строительства, расположенного на земельном участке	—
8.	Вид (виды) разрешенного использования	Для эксплуатации зданий гаража для автобусов, диспетчерской, склада запчастей
8.1.	Дополнительные сведения об использовании земельного участка	—
9.	Сведения о земельных участках (землях общего пользования, территории общего пользования), посредством которых обеспечивается доступ	—
10.	Иные сведения	—

4. Пояснения к сведениям об уточняемом земельном участке с кадастровым номером 35:22:0112015:116 :

1.	—
----	---

1. Сведения о характерных точках границ уточняемого земельного участка с кадастровым номером 35:22:0112015:123 :
Система координат МСК-35 зона 2 Зона № 2

Обоз- начение харак- терных точек границ	Координаты, м				Метод определения координат	Формулы, примененные для расчета средней квадратической погрешности определения координат характерных точек границ (Mt), с подставленными в такие формулы значениями и итоговые (вычисленные) значения Mt, м	Описание закрепления точки
	содержатся в Едином государственном реестре недвижимости		определены в результате выполнения комплексных кадастровых работ				
	X	Y	X	Y			
1	2	3	4	5	6	7	8
28	348 578,32	2 215 657,17	348 578,32	2 215 657,17	Метод спутниковых геодезических измерений (определений)	Mt = 0,10	—
34	348 578,42	2 215 657,47	348 578,42	2 215 657,47			
108	348 572,76	2 215 659,06	348 572,76	2 215 659,06			

1	2	3	4	5	6	7	8
59	348 553,00	2 215 664,64	348 553,00	2 215 664,64	Метод спутниковых геодезических измерений (определений)	Mt = 0,10	—
58	348 551,80	2 215 659,39	348 551,80	2 215 659,39			
57	348 541,60	2 215 662,38	348 541,60	2 215 662,38			
56	348 539,06	2 215 652,07	348 539,06	2 215 652,07			
55	348 548,86	2 215 649,38	348 548,86	2 215 649,38			
54	348 535,07	2 215 579,94	348 535,07	2 215 579,94			
53	348 556,09	2 215 572,36	348 556,09	2 215 572,36			
52	348 554,25	2 215 562,49	348 554,25	2 215 562,49			
109	348 562,86	2 215 559,10	348 562,86	2 215 559,10			
18	348 568,14	2 215 583,57	348 568,14	2 215 583,57			
17	348 569,33	2 215 589,32	348 569,33	2 215 589,32			
27	348 550,52	2 215 593,26	348 550,52	2 215 593,26			
26	348 552,01	2 215 600,51	348 552,01	2 215 600,51			
25	348 552,51	2 215 602,46	348 552,51	2 215 602,46			
14	348 562,37	2 215 600,37	348 562,37	2 215 600,37			
13	348 567,40	2 215 618,34	348 567,40	2 215 618,34			
12	348 574,68	2 215 644,10	348 574,68	2 215 644,10			

1	2	3	4	5	6	7	8
110	348 574,92	2 215 645,10	—	—	Метод спутниковых геодезических измерений (определений)	0,10	—
29	348 575,62	2 215 647,61	348 575,62	2 215 647,61		Mt = 0,10	
28	348 578,32	2 215 657,17	348 578,32	2 215 657,17			

2. Сведения о частях границ уточняемого земельного участка с кадастровым номером

35:22:0112015:123

:

Обозначение части границ		Горизонтальное проложение (S), м	Описание прохождения части границ	Сведения о согласовании местоположения границ (согласовано/спорное)
от т.	до т.			
1	2	3	4	5
28	34	0,32	—	согласовано
34	108	5,88		
108	59	20,53		
59	58	5,39		
58	57	10,63		
57	56	10,62		
56	55	10,16		
55	54	70,80		
54	53	22,34		
53	52	10,04		
52	109	9,25		
109	18	25,03		
18	17	5,87		
17	27	19,22		
27	26	7,40		
26	25	2,01		
25	14	10,08		
14	13	18,66		
13	12	26,77		
12	29	3,63		
29	28	9,93		

3. Сведения о характеристиках уточняемого земельного участка с кадастровым номером

35:22:0112015:123

:

№ п/п	Наименование характеристики	Значение характеристики
1	2	3

1	2	3
1.	Адрес земельного участка	—
1.1.	Сведения о местоположении земельного участка (при отсутствии адреса) в структурированном в соответствии с федеральной информационной адресной системой виде	
1.2.	Дополнительные сведения о местоположении земельного участка	Вологодская область, р-н. Череповецкий, д. Горка, Тоншаловский
2.	Площадь земельного участка \pm величина погрешности определения (вычисления) площади ($P \pm \Delta P$), м ²	$2\,406 \pm 17,00$
3.	Формула, примененная для вычисления предельной погрешности определения площади земельного участка, с подставленными значениями и итоговые (вычисленные) значения	$3,5*0,10*\sqrt{(2\,406,00)} = 17$
4.	Площадь земельного участка согласно сведениям Единого государственного реестра недвижимости (Ркад), м ²	2 406,00
5.	Оценка расхождения Р и Ркад ($P - P_{\text{кад}}$), м ²	0
6.	Предельный минимальный и максимальный размеры земельного участка ($P_{\text{мин}}$ и $P_{\text{макс}}$), м ²	$P_{\text{мин}} = \text{—}$ $P_{\text{макс}} = \text{—}$
7.	Кадастровый или иной государственный учетный номер (инвентарный) здания, сооружения, объекта незавершенного строительства, расположенного на земельном участке	35:22:0112015:176
8.	Вид (виды) разрешенного использования	Для эксплуатации зданий мастерских и гаража для трех тракторов
8.1.	Дополнительные сведения об использовании земельного участка	—
9.	Сведения о земельных участках (землях общего пользования, территории общего пользования), посредством которых обеспечивается доступ	—
10.	Иные сведения	Запрещение. Обременение возникает на основании: Определение Арбитражного суда Вологодской области по делу № А13-23411/2019 Иные ограничения (обременения) прав. Обременение возникает на основании: Определение Арбитражного суда Вологодской области по делу № А13-23411/2019
4. Пояснения к сведениям об уточняемом земельном участке с кадастровым номером		35:22:0112015:123 :
1.	—	

1. Сведения о характерных точках границ уточняемого земельного участка с кадастровым номером

35:22:0112015:134

:

Система координат

МСК-35 зона 2

Зона №

2

Обоз- начение харак- терных точек границ	Координаты, м				Метод определения координат	Формулы, примененные для расчета средней квадратической погрешности определения координат характерных точек границ (Mt), с подставленными в такие формулы значениями и итоговые (вычисленные) значения Mt, м	Описание закрепления точки
	содержатся в Едином государственном реестре недвижимости		определены в результате выполнения комплексных кадастровых работ				
	X	Y	X	Y			
1	2	3	4	5	6	7	8
64	348 602,15	2 215 582,47	—	—	Метод спутниковых геодезических измерений (определений)	0,10	—
38	—	—	348 602,16	2 215 582,46		Mt = 0,10	
37	348 610,28	2 215 610,87	348 610,28	2 215 610,87			
31	348 610,13	2 215 611,97	348 610,13	2 215 611,97			
30	348 609,38	2 215 609,52	348 609,38	2 215 609,52			
65	348 595,98	2 215 613,31	—	—		0,10	
23	—	—	348 595,97	2 215 613,31		Mt = 0,10	
22	348 584,74	2 215 593,94	348 584,74	2 215 593,94			
21	348 583,27	2 215 586,59	348 583,27	2 215 586,59		0,10	
64	348 602,15	2 215 582,47	—	—			

2. Сведения о частях границ уточняемого земельного участка с кадастровым номером

35:22:0112015:134

:

Обозначение части границ		Горизонтальное проложение (S), м	Описание прохождения части границ	Сведения о согласовании местоположения границ (согласовано/спорное)
от т.	до т.			
1	2	3	4	5

1	2	3	4	5
38	37	29,55	—	согласовано
37	31	1,11		
31	30	2,56		
30	23	13,94		
23	22	22,39		
22	21	7,50		
21	38	19,34		

3. Сведения о характеристиках уточняемого земельного участка с кадастровым номером 35:22:0112015:134 :

№ п/п	Наименование характеристики	Значение характеристики
1	2	3
1.	Адрес земельного участка	—
1.1.	Сведения о местоположении земельного участка (при отсутствии адреса) в структурированном в соответствии с федеральной информационной адресной системой виде	
1.2.	Дополнительные сведения о местоположении земельного участка	Вологодская область, р-н. Череповецкий, д. Горка, Тоншаловский
2.	Площадь земельного участка ± величина погрешности определения (вычисления) площади ($P \pm \Delta P$), м²	$509 \pm 8,00$
3.	Формула, примененная для вычисления предельной погрешности определения площади земельного участка, с подставленными значениями и итоговые (вычисленные) значения	$3,5 * 0,10 * \sqrt{(509,00)} = 8$
4.	Площадь земельного участка согласно сведениям Единого государственного реестра недвижимости (Ркад), м²	508,00
5.	Оценка расхождения Р и Ркад ($P - P_{кад}$), м²	1
6.	Предельный минимальный и максимальный размеры земельного участка (Рмин и Рмакс), м²	Рмин = — Рмакс = —
7.	Кадастровый или иной государственный учетный номер (инвентарный) здания, сооружения, объекта незавершенного строительства, расположенного на земельном участке	—
8.	Вид (виды) разрешенного использования	Для эксплуатации зданий гаража для автобусов, диспетчерской, склада запчастей
8.1.	Дополнительные сведения об использовании земельного участка	—
9.	Сведения о земельных участках (землях общего пользования, территории общего пользования), посредством которых обеспечивается доступ	—

[illegible]

1	2	3
		<p>Запрещение. Обременение возникает на основании: Постановление о запрете на совершение действий по регистрации (pdf) № 216118945/3550, документ выдан ОСП по Череповецкому району</p> <p>Запрещение. Обременение возникает на основании: Постановление о запрете на совершение действий по регистрации (pdf) № 213320255/3550, документ выдан ОСП по Череповецкому району</p> <p>Запрещение. Обременение возникает на основании: Постановление о запрете на совершение действий по регистрации (pdf) № 213208008/3550, документ выдан ОСП по Череповецкому району</p>

4. Пояснения к сведениям об уточняемом земельном участке с кадастровым номером

35:22:0112015:134

:

1.	—
----	---

1. Сведения о характерных точках границ уточняемого земельного участка с кадастровым номером

35:22:0112015:135

:

Система координат

МСК-35 зона 2

Зона №

2

Обоз- начение харак- терных точек границ	Координаты, м				Метод определения координат	Формулы, примененные для расчета средней квадратической погрешности определения координат характерных точек границ (Mt), с подставленными в такие формулы значениями и итоговые (вычисленные) значения Mt, м	Описание закрепления точки
	содержатся в Едином государственном реестре недвижимости		определены в результате выполнения комплексных кадастровых работ				
	X	Y	X	Y			
1	2	3	4	5	6	7	8
20	348 582,05	2 215 581,18	348 582,05	2 215 581,18	Метод спутниковых геодезических измерений (определений)	Mt = 0,10	—
35	348 605,56	2 215 578,15	348 605,56	2 215 578,15			
5	348 615,12	2 215 576,91	348 615,12	2 215 576,91			
4	—	—	348 623,79	2 215 608,18			
36	348 623,79	2 215 608,19	—	—		0,10	
31	348 610,13	2 215 611,97	348 610,13	2 215 611,97		Mt = 0,10	

1	2	3	4	5	6	7	8
37	348 610,28	2 215 610,87	348 610,28	2 215 610,87	Метод спутниковых геодезических измерений (определений)	Mt = 0,10	—
38	348 602,16	2 215 582,46	348 602,16	2 215 582,46			
21	348 583,27	2 215 586,59	348 583,27	2 215 586,59			
20	348 582,05	2 215 581,18	348 582,05	2 215 581,18			

2. Сведения о частях границ уточняемого земельного участка с кадастровым номером 35:22:0112015:135 :

Обозначение части границ		Горизонтальное проложение (S), м	Описание прохождения части границ	Сведения о согласовании местоположения границ (согласовано/спорное)
от т.	до т.			
1	2	3	4	5
20	35	23,70	—	согласовано
35	5	9,64		
5	4	32,45		
4	31	14,18		
31	37	1,11		
37	38	29,55		
38	21	19,34		
21	20	5,55		

3. Сведения о характеристиках уточняемого земельного участка с кадастровым номером 35:22:0112015:135 :

№ п/п	Наименование характеристики	Значение характеристики
1	2	3
1.	Адрес земельного участка	—
1.1.	Сведения о местоположении земельного участка (при отсутствии адреса) в структурированном в соответствии с федеральной информационной адресной системой виде	
1.2.	Дополнительные сведения о местоположении земельного участка	Вологодская область, р-н. Череповецкий, д. Горка, Тоншаловский
2.	Площадь земельного участка ± величина погрешности определения (вычисления) площади ($P \pm \Delta P$), м²	554 ± 8,00

1	2	3
3.	Формула, примененная для вычисления предельной погрешности определения площади земельного участка, с подставленными значениями и итоговые (вычисленные) значения	$3,5*0,10*\sqrt{(554,00)} = 8$
4.	Площадь земельного участка согласно сведениям Единого государственного реестра недвижимости (Ркад), м²	554,00
5.	Оценка расхождения Р и Ркад (Р - Ркад), м²	0
6.	Предельный минимальный и максимальный размеры земельного участка (Рмин и Рмакс), м²	Рмин = — Рмакс = —
7.	Кадастровый или иной государственный учетный номер (инвентарный) здания, сооружения, объекта незавершенного строительства, расположенного на земельном участке	35:22:0112015:177
8.	Вид (виды) разрешенного использования	Для эксплуатации зданий гаража для автобусов, диспетчерской, склада запчастей
8.1.	Дополнительные сведения об использовании земельного участка	—
9.	Сведения о земельных участках (землях общего пользования, территории общего пользования), посредством которых обеспечивается доступ	—
10.	Иные сведения	—

4. Пояснения к сведениям об уточняемом земельном участке с кадастровым номером 35:22:0112015:135 :

1.	—
----	---

1. Сведения о характерных точках границ уточняемого земельного участка с кадастровым номером 35:22:0112015:189 :
Система координат МСК-35 зона 2 Зона № 2

Обоз- начение харак- терных точек границ	Координаты, м				Метод определения координат	Формулы, примененные для расчета средней квадратической погрешности определения координат характерных точек границ (Mt), с подставленными в такие формулы значениями и итоговые (вычисленные) значения Mt, м	Описание закрепления точки
	содержатся в Едином государственном реестре недвижимости		определены в результате выполнения комплексных кадастровых работ				
	X	Y	X	Y			
1	2	3	4	5	6	7	8
89	348 861,63	2 215 808,14	348 861,63	2 215 808,14	Метод спутниковых геодезических измерений (определений)	Mt = 0,10	—

1	2	3	4	5	6	7	8
90	348 866,38	2 215 826,85	348 866,38	2 215 826,85	Метод спутниковых геодезических измерений (определений)	Mt = 0,10	—
91	348 875,55	2 215 872,41	348 875,55	2 215 872,41			
92	348 876,11	2 215 875,20	348 876,11	2 215 875,20			
93	348 870,00	2 215 876,62	348 870,00	2 215 876,62			
43	348 861,39	2 215 878,61	348 861,39	2 215 878,61			
47	348 847,20	2 215 810,71	348 847,20	2 215 810,71			
137/94	348 855,60	2 215 809,21	348 847,22	2 215 810,71			
89	348 861,63	2 215 808,14	348 861,63	2 215 808,14			

2. Сведения о частях границ уточняемого земельного участка с кадастровым номером
35:22:0112015:189
:

Обозначение части границ		Горизонтальное проложение (S), м	Описание прохождения части границ	Сведения о согласовании местоположения границ (согласовано/спорное)
от т.	до т.			
1	2	3	4	5
89	90	19,30	—	согласовано
90	91	46,47		
91	92	2,85		
92	93	6,27		
93	43	8,84		
43	47	69,37		
47	94	0,02		
94	89	14,64		

3. Сведения о характеристиках уточняемого земельного участка с кадастровым номером
35:22:0112015:189
:

№ п/п	Наименование характеристики	Значение характеристики
1	2	3

1	2	3
1.	Адрес земельного участка	—
1.1.	Сведения о местоположении земельного участка (при отсутствии адреса) в структурированном в соответствии с федеральной информационной адресной системой виде	
1.2.	Дополнительные сведения о местоположении земельного участка	Вологодская область, р-н Череповецкий, д Горка
2.	Площадь земельного участка \pm величина погрешности определения (вычисления) площади ($P \pm \Delta P$), м ²	$1\,050 \pm 11,00$
3.	Формула, примененная для вычисления предельной погрешности определения площади земельного участка, с подставленными значениями и итоговые (вычисленные) значения	$3,5*0,10*\sqrt{(1\,050,00)} = 11$
4.	Площадь земельного участка согласно сведениям Единого государственного реестра недвижимости (Ркад), м ²	1 050,00
5.	Оценка расхождения Р и Ркад ($P - P_{кад}$), м ²	0
6.	Предельный минимальный и максимальный размеры земельного участка ($P_{мин}$ и $P_{макс}$), м ²	$P_{мин} = —$ $P_{макс} = —$
7.	Кадастровый или иной государственный учетный номер (инвентарный) здания, сооружения, объекта незавершенного строительства, расположенного на земельном участке	35:22:0112015:221
8.	Вид (виды) разрешенного использования	для ведения личного подсобного хозяйства
8.1.	Дополнительные сведения об использовании земельного участка	—
9.	Сведения о земельных участках (землях общего пользования, территории общего пользования), посредством которых обеспечивается доступ	—
10.	Иные сведения	—
4. Пояснения к сведениям об уточняемом земельном участке с кадастровым номером		35:22:0112015:189 :
1.	—	

1. Сведения о характерных точках границ уточняемого земельного участка с кадастровым номером

35:22:0112016:11

:

Система координат

МСК-35 зона 2

Зона №

2

Обоз- начение харак- терных точек границ	Координаты, м				Метод определения координат	Формулы, примененные для расчета средней квадратической погрешности определения координат характерных точек границ (Mt), с подставленными в такие формулы значениями и итоговые (вычисленные) значения Mt, м	Описание закрепления точки
	содержатся в Едином государственном реестре недвижимости		определены в результате выполнения комплексных кадастровых работ				
	X	Y	X	Y			
1	2	3	4	5	6	7	8
573	348 444,88	2 215 815,53	348 444,88	2 215 815,53	Метод спутниковых геодезических измерений (определений)	Mt = 0,10	—
н533У	—	—	348 446,47	2 215 815,27			
569/н56 9У	348 446,32	2 215 847,86	348 447,75	2 215 838,56			
н535У	—	—	348 451,76	2 215 876,54			
570	348 449,99	2 215 880,19	348 452,12	2 215 879,86			
571	348 443,56	2 215 880,95	348 445,69	2 215 880,62			
572	348 412,56	2 215 886,14	348 414,28	2 215 885,94			
574	348 406,96	2 215 820,06	348 409,26	2 215 819,79			
н575У	—	—	348 410,06	2 215 819,69			
573	348 444,88	2 215 815,53	348 444,88	2 215 815,53			

2. Сведения о частях границ уточняемого земельного участка с кадастровым номером

35:22:0112016:11

:

Обозначение части границ		Горизонтальное проложение (S), м	Описание прохождения части границ	Сведения о согласовании местоположения границ (согласовано/спорное)
от т.	до т.			
1	2	3	4	5

1	2	3	4	5
573	н533У	1,61	—	согласовано
н533У	н569У	23,33		
н569У	н535У	38,19		
н535У	570	3,34		
570	571	6,47		
571	572	31,86		
572	574	66,34		
574	н575У	0,81		
н575У	573	35,07		

3. Сведения о характеристиках уточняемого земельного участка с кадастровым номером 35:22:0112016:11 :

№ п/п	Наименование характеристики	Значение характеристики
1	2	3
1.	Адрес земельного участка	—
1.1.	Сведения о местоположении земельного участка (при отсутствии адреса) в структурированном в соответствии с федеральной информационной адресной системой виде	
1.2.	Дополнительные сведения о местоположении земельного участка	Вологодская область, р-н. Череповецкий, с/о. Тоншаловская п/а, д. Солманское
2.	Площадь земельного участка ± величина погрешности определения (вычисления) площади ($P \pm \Delta P$), м²	$2\,450 \pm 17,00$
3.	Формула, примененная для вычисления предельной погрешности определения площади земельного участка, с подставленными значениями и итоговые (вычисленные) значения	$3,5 * 0,10 * \sqrt{(2\,450,00)} = 17$
4.	Площадь земельного участка согласно сведениям Единого государственного реестра недвижимости (Ркад), м²	2 450,00
5.	Оценка расхождения Р и Ркад ($P - P_{кад}$), м²	0
6.	Предельный минимальный и максимальный размеры земельного участка (Рмин и Рмакс), м²	Рмин = — Рмакс = —
7.	Кадастровый или иной государственный учетный номер (инвентарный) здания, сооружения, объекта незавершенного строительства, расположенного на земельном участке	35:22:0112016:404; 35:22:0112016:564
8.	Вид (виды) разрешенного использования	Для ведения личного подсобного хозяйства
8.1.	Дополнительные сведения об использовании земельного участка	—

1	2				3		
9.	Сведения о земельных участках (землях общего пользования, территории общего пользования), посредством которых обеспечивается доступ				—		
10.	Иные сведения				Ограничения в использовании объектов недвижимости в границах приаэродромной территории указаны в ст.47 "Воздушный кодекс Российской Федерации". Учётный номер зоны 35.00.2.74. Обременение возникает на основании: Карта план приаэродромной территории аэродрома гражданской авиации Череповец № б/н, документ выдан ООО "ГеоПроект"		
4. Пояснения к сведениям об уточняемом земельном участке с кадастровым номером					35:22:0112016:11 :		
1.	—						
1. Сведения о характерных точках границ уточняемого земельного участка с кадастровым номером					35:22:0112016:19 :		
Система координат					МСК-35 зона 2		

1	2	3	4	5	6	7	8
556	348 377,01	2 215 871,15	348 374,61	2 215 869,86	Метод спутниковых геодезических измерений (определений)	Mt = 0,10	—
557	348 369,71	2 215 866,63	348 367,49	2 215 865,05			
558	348 368,74	2 215 872,31	348 366,30	2 215 870,69			
559	348 376,26	2 215 874,04	348 373,74	2 215 872,71			
560	348 372,83	2 215 889,67	348 369,70	2 215 888,20			
561	348 370,90	2 215 889,98	348 367,76	2 215 888,43			
562	348 352,93	2 215 887,65	348 349,91	2 215 885,37			
563	348 362,10	2 215 860,17	348 360,14	2 215 858,30			
564	348 377,67	2 215 863,61	348 375,53	2 215 862,35			
н576У	—	—	348 380,38	2 215 833,39			
537	348 387,36	2 215 771,83	348 387,36	2 215 771,83			
550	348 402,90	2 215 772,09	348 403,97	2 215 772,11			

2. Сведения о частях границ уточняемого земельного участка с кадастровым номером					35:22:0112016:19		
Обозначение части границ		Горизонтальное проложение (S), м	Описание прохождения части границ		Сведения о согласовании местоположения границ (согласовано/спорное)		
от т.	до т.						
1	2	3	4		5		
550	551	26,82	—		согласовано		
551	552	21,12					
552	553	34,24					
553	554	20,84					
554	555	15,34					
555	556	19,47					
556	557	8,59					

1	2	3	4	5
557	558	5,76	—	согласовано
558	559	7,71		
559	560	16,01		
560	561	1,95		
561	562	18,11		
562	563	28,94		
563	564	15,91		
564	н576У	29,36		
н576У	537	61,95		
537	550	16,61		

3. Сведения о характеристиках уточняемого земельного участка с кадастровым номером 35:22:0112016:19 :

№ п/п	Наименование характеристики	Значение характеристики
1	2	3
1.	Адрес земельного участка	—
1.1.	Сведения о местоположении земельного участка (при отсутствии адреса) в структурированном в соответствии с федеральной информационной адресной системой виде	
1.2.	Дополнительные сведения о местоположении земельного участка	Вологодская область, р-н. Череповецкий, с/с Тоншаловский, д. Солманское
2.	Площадь земельного участка ± величина погрешности определения (вычисления) площади ($P \pm \Delta P$), м²	3 020 ± 19,00
3.	Формула, примененная для вычисления предельной погрешности определения площади земельного участка, с подставленными значениями и итоговые (вычисленные) значения	$3,5 * 0,10 * \sqrt{(3\ 020,00)} = 19$
4.	Площадь земельного участка согласно сведениям Единого государственного реестра недвижимости (Ркад), м²	3 020,00
5.	Оценка расхождения Р и Ркад ($P - P_{кад}$), м²	0
6.	Предельный минимальный и максимальный размеры земельного участка ($P_{мин}$ и $P_{макс}$), м²	$P_{мин} = —$ $P_{макс} = —$
7.	Кадастровый или иной государственный учетный номер (инвентарный) здания, сооружения, объекта незавершенного строительства, расположенного на земельном участке	35:22:0112016:545; 35:22:0112016:564
8.	Вид (виды) разрешенного использования	Для ведения личного подсобного хозяйства
8.1.	Дополнительные сведения об использовании земельного участка	—

1	2	3
9.	Сведения о земельных участках (землях общего пользования, территории общего пользования), посредством которых обеспечивается доступ	—
10.	Иные сведения	<p>Ограничения в использовании объектов недвижимости в границах приаэродромной территории указаны в ст.47 "Воздушный кодекс Российской Федерации". Учётный номер зоны 35.00.2.74. Обременение возникает на основании: Карта план приаэродромной территории аэродрома гражданской авиации Череповец № б/н, документ выдан ООО "ГеоПроект"</p> <p>Запрещение. Обременение возникает на основании: Постановление судебного пристава-исполнителя ОСП по г. Череповцу № 1 № 674193514/3524 (149441/23/35024-ИП), документ выдан ОСП по г. Череповцу № 1</p>
4. Пояснения к сведениям об уточняемом земельном участке с кадастровым номером		35:22:0112016:19 :
1.	—	

Описание местоположения здания, сооружения, объекта незавершенного строительства на земельном участке									
1. Сведения о характерных точках контура объекта недвижимости с кадастровым номером 35:22:0101033:26 :									
Система координат МСК-35 зона 2 Зона № 2									
Обоз- начение харак- терных точек границ	Содержатся в Едином государственном реестре недвижимости			Определены в ходе выполнения комплексных кадастровых работ			Метод определения координат	Формулы, примененные для расчета средней квадратической погрешности определения координат характерных точек (Mt), м, с подставленными в такие формулы значениями и итоговые (вычисленные) значения Mt, м	
	координаты, м		Радиус, м	координаты, м		Радиус, м			
	X	Y	R	X	Y	R			
1	2	3	4	5	6	7	8	9	
н117О	—	—	—	348 609,67	2 215 803,80	—	Метод спутниковых геодезических измерений (определений)	Mt = 0,10	
н118О	—	—	—	348 612,97	2 215 816,59	—			
н119О	—	—	—	348 605,74	2 215 818,33	—			
н120О	—	—	—	348 603,00	2 215 808,77	—			
н121О	—	—	—	348 601,57	2 215 809,18	—			
н122О	—	—	—	348 600,72	2 215 806,24	—			
н117О	—	—	—	348 609,67	2 215 803,80	—			
2. Сведения о характеристиках объекта недвижимости с кадастровым номером 35:22:0101033:26 :									
№ п/п	Наименование характеристики				Значение характеристики				
1	2				3				
1.	Вид объекта недвижимости				Здание				
2.	Ранее присвоенный государственный учетный номер (инвентарный) здания, сооружения, объекта незавершенного строительства				Инвентарный номер 4740				
3.	Кадастровый номер земельного участка (земельных участков), в границах которого (которых) расположены здание, сооружение, объект незавершенного строительства				35:22:0112015:64				

1	2					3				
4.	Уникальный учетный номер кадастрового квартала, в границах которого расположены здание, сооружение, объект незавершенного строительства					35:22:0112015				
5.	Адрес здания, сооружения, объекта незавершенного строительства					—				
5.1.	Сведения о местоположении здания, сооружения, объекта незавершенного строительства (при отсутствии адреса) в структурированном в соответствии с федеральной информационной адресной системой виде									
5.2.	Дополнительные сведения о местоположении					Вологодская область, р-н Череповецкий, Тоншаловское с/п, д Горка, д 13				
6.	Иные сведения					—				
3. Пояснения к сведениям об объекте недвижимости с кадастровым номером 35:22:0101033:26 :										
1.	—									
1. Сведения о характерных точках контура объекта недвижимости с кадастровым номером 35:22:0101034:13 :										
Система координат МСК-35 зона 2 Зона № 2										
Обозначение характерных точек границ	Содержатся в Едином государственном реестре недвижимости			Определены в ходе выполнения комплексных кадастровых работ			Метод определения координат	Формулы, примененные для расчета средней квадратической погрешности определения координат характерных точек (Mt), м, с подставленными в такие формулы значениями и итоговые (вычисленные) значения Mt, м		
	координаты, м		Радиус, м	координаты, м		Радиус, м				
	X	Y	R	X	Y	R				
1	2	3	4	5	6	7	8	9		
н111О	—	—	—	348 770,16	2 215 759,03	—	Метод спутниковых геодезических измерений (определений)	Mt = 0,10		
н112О	—	—	—	348 771,75	2 215 769,30	—				
н113О	—	—	—	348 765,42	2 215 770,32	—				
н114О	—	—	—	348 765,02	2 215 767,76	—				
н115О	—	—	—	348 762,05	2 215 768,22	—				
н116О	—	—	—	348 760,85	2 215 760,47	—				

1	2	3	4	5	6	7	8	9
н1110	—	—	—	348 770,16	2 215 759,03	—	Метод спутниковых геодезических измерений (определений)	Mt = 0,10
2. Сведения о характеристиках объекта недвижимости с кадастровым номером								35:22:0101034:13 :
№ п/п	Наименование характеристики					Значение характеристики		
1	2					3		
1.	Вид объекта недвижимости					Здание		
2.	Ранее присвоенный государственный учетный номер (инвентарный) здания, сооружения, объекта незавершенного строительства					Инвентарный номер 04998, Инвентарный номер 4998, Условный номер 35:22:011215:0001:04998:0000		
3.	Кадастровый номер земельного участка (земельных участков), в границах которого (которых) расположены здание, сооружение, объект незавершенного строительства					35:22:0112015:1		
4.	Уникальный учетный номер кадастрового квартала, в границах которого расположены здание, сооружение, объект незавершенного строительства					35:22:0112015		
5.	Адрес здания, сооружения, объекта незавершенного строительства					—		
5.1.	Сведения о местоположении здания, сооружения, объекта незавершенного строительства (при отсутствии адреса) в структурированном в соответствии с федеральной информационной адресной системой виде							
5.2.	Дополнительные сведения о местоположении					Вологодская область, р-н. Череповецкий, д. Гора, д. 5а		
6.	Иные сведения					—		
3. Пояснения к сведениям об объекте недвижимости с кадастровым номером								35:22:0101034:13 :
1.	—							
1. Сведения о характерных точках контура объекта недвижимости с кадастровым номером								35:22:0102017:77 :
Система координат								МСК-35 зона 2
Зона №								2
Обозначение характерных точек границ	Содержатся в Едином государственном реестре недвижимости			Определены в ходе выполнения комплексных кадастровых работ			Метод определения координат	Формулы, примененные для расчета средней квадратической погрешности определения координат характерных точек (Mt), м, с подставленными в такие формулы значениями и итоговые (вычисленные) значения Mt, м
	координаты, м		Радиус, м	координаты, м		Радиус, м		
	X	Y	R	X	Y	R		

1	2	3	4	5	6	7	8	9
н11О	—	—	—	348 636,81	2 215 655,26	—	Метод спутниковых геодезических измерений (определений)	Mt = 0,10
н12О	—	—	—	348 648,77	2 215 700,57	—		
н13О	—	—	—	348 637,57	2 215 703,53	—		
н14О	—	—	—	348 625,61	2 215 658,22	—		
н11О	—	—	—	348 636,81	2 215 655,26	—		

2. Сведения о характеристиках объекта недвижимости с кадастровым номером 35:22:0102017:77 :

№ п/п	Наименование характеристики	Значение характеристики
1	2	3
1.	Вид объекта недвижимости	Здание
2.	Ранее присвоенный государственный учетный номер (инвентарный) здания, сооружения, объекта незавершенного строительства	Инвентарный номер 3864_К, Инвентарный номер 3864К, Условный номер 35:22:0112015:0016:03864К:0000
3.	Кадастровый номер земельного участка (земельных участков), в границах которого (которых) расположены здание, сооружение, объект незавершенного строительства	35:22:0112015:16
4.	Уникальный учетный номер кадастрового квартала, в границах которого расположены здание, сооружение, объект незавершенного строительства	35:22:0112015
5.	Адрес здания, сооружения, объекта незавершенного строительства	—
5.1.	Сведения о местоположении здания, сооружения, объекта незавершенного строительства (при отсутствии адреса) в структурированном в соответствии с федеральной информационной адресной системой виде	
5.2.	Дополнительные сведения о местоположении	Вологодская область, р-н Череповецкий, Тоншаловское сельское поселение, д Горка
6.	Иные сведения	—

3. Пояснения к сведениям об объекте недвижимости с кадастровым номером 35:22:0102017:77 :

1.	—
----	---

1. Сведения о характерных точках контура объекта недвижимости с кадастровым номером							35:22:0102017:80			
Система координат							МСК-35 зона 2			
Зона №							2			
Обозначение характерных точек границ	Содержатся в Едином государственном реестре недвижимости		Определены в ходе выполнения комплексных кадастровых работ		Метод определения координат		Формулы, примененные для расчета средней квадратической погрешности определения координат характерных точек (Mt), м, с подставленными в такие формулы значениями и итоговые (вычисленные) значения Mt, м			
	координаты, м		Радиус, м	координаты, м					Радиус, м	
	X	Y	R	X					Y	R
1	2	3	4	5	6	7	8	9		
н7О	—	—	—	348 640,71	2 215 712,32	—	Метод спутниковых геодезических измерений (определений)	Mt = 0,10		
н8О	—	—	—	348 643,46	2 215 723,83	—				
н9О	—	—	—	348 544,88	2 215 747,74	—				
н10О	—	—	—	348 542,58	2 215 736,32	—				
н7О	—	—	—	348 640,71	2 215 712,32	—				
2. Сведения о характеристиках объекта недвижимости с кадастровым номером										
35:22:0102017:80										
№ п/п	Наименование характеристики				Значение характеристики					
1	2				3					
1.	Вид объекта недвижимости				Здание					
2.	Ранее присвоенный государственный учетный номер (инвентарный) здания, сооружения, объекта незавершенного строительства				Инвентарный номер 03864Д, Инвентарный номер 3864_Д, Условный номер 35:22:0112015:0016:03864Д:0000					
3.	Кадастровый номер земельного участка (земельных участков), в границах которого (которых) расположены здание, сооружение, объект незавершенного строительства				35:22:0112015:16					
4.	Уникальный учетный номер кадастрового квартала, в границах которого расположены здание, сооружение, объект незавершенного строительства				35:22:0112015					

1	2					3		
5.	Адрес здания, сооружения, объекта незавершенного строительства					—		
5.1.	Сведения о местоположении здания, сооружения, объекта незавершенного строительства (при отсутствии адреса) в структурированном в соответствии с федеральной информационной адресной системой виде							
5.2.	Дополнительные сведения о местоположении					Вологодская область, р-н Череповецкий, Тоншаловское сельское поселение, д Горка		
6.	Иные сведения					—		
3. Пояснения к сведениям об объекте недвижимости с кадастровым номером 35:22:0102017:80 :								
1.	—							
1. Сведения о характерных точках контура объекта недвижимости с кадастровым номером 35:22:0112015:146 :								
Система координат МСК-35 зона 2 Зона № 2								
Обоз- начение харак- терных точек границ	Содержатся в Едином государственном реестре недвижимости			Определены в ходе выполнения комплексных кадастровых работ			Метод определения координат	Формулы, примененные для расчета средней квадратической погрешности определения координат характерных точек (Mt), м, с подставленными в такие формулы значениями и итоговые (вычисленные) значения Mt, м
	координаты, м		Радиус, м	координаты, м		Радиус, м		
	X	Y	R	X	Y	R		
1	2	3	4	5	6	7	8	9
н1О	—	—	—	348 572,53	2 215 817,11	—	Метод спутниковых геодезических измерений (определений)	Mt = 0,10
н2О	—	—	—	348 576,20	2 215 827,47	—		
н3О	—	—	—	348 568,95	2 215 830,13	—		
н4О	—	—	—	348 567,08	2 215 824,92	—		
н5О	—	—	—	348 565,01	2 215 825,66	—		
н6О	—	—	—	348 563,13	2 215 820,44	—		
н1О	—	—	—	348 572,53	2 215 817,11	—		

2. Сведения о характеристиках объекта недвижимости с кадастровым номером 35:22:0112015:146 :									
№ п/п	Наименование характеристики					Значение характеристики			
1	2					3			
1.	Вид объекта недвижимости					Здание			
2.	Ранее присвоенный государственный учетный номер (инвентарный) здания, сооружения, объекта незавершенного строительства					Инвентарный номер 4120, Условный номер 35:22:110700:0000:4120:0000			
3.	Кадастровый номер земельного участка (земельных участков), в границах которого (которых) расположены здание, сооружение, объект незавершенного строительства					35:22:0112015:65			
4.	Уникальный учетный номер кадастрового квартала, в границах которого расположены здание, сооружение, объект незавершенного строительства					35:22:0112015			
5.	Адрес здания, сооружения, объекта незавершенного строительства					—			
5.1.	Сведения о местоположении здания, сооружения, объекта незавершенного строительства (при отсутствии адреса) в структурированном в соответствии с федеральной информационной адресной системой виде								
5.2.	Дополнительные сведения о местоположении					Российская Федерация, Вологодская область, муниципальный район Череповецкий, сельское поселение Тоншаловское, деревня Горка, дом 15			
6.	Иные сведения					—			
3. Пояснения к сведениям об объекте недвижимости с кадастровым номером 35:22:0112015:146 :									
1.	—								
1. Сведения о характерных точках контура объекта недвижимости с кадастровым номером 35:22:0112015:154 :									
Система координат МСК-35 зона 2 Зона № 2									
Обозначение характерных точек границ	Содержатся в Едином государственном реестре недвижимости			Определены в ходе выполнения комплексных кадастровых работ			Метод определения координат	Формулы, примененные для расчета средней квадратической погрешности определения координат характерных точек (Mt), м, с подставленными в такие формулы значениями и итоговые (вычисленные) значения Mt, м	
	координаты, м		Радиус, м	координаты, м		Радиус, м			
	X	Y	R	X	Y	R			
1	2	3	4	5	6	7	8	9	
н59О	—	—	—	348 895,72	2 215 790,92	—	Метод спутниковых геодезических измерений (определений)	Mt = 0,00	

1	2	3	4	5	6	7	8	9
н60О	—	—	—	348 885,92	2 215 793,60	—	Метод спутниковых геодезических измерений (определений)	Mt = 0,00
н61О	—	—	—	348 882,18	2 215 781,27	—		
н62О	—	—	—	348 892,45	2 215 778,47	—		
н59О	—	—	—	348 895,72	2 215 790,92	—		

2. Сведения о характеристиках объекта недвижимости с кадастровым номером 35:22:0112015:154 :

№ п/п	Наименование характеристики	Значение характеристики
1	2	3
1.	Вид объекта недвижимости	Здание
2.	Ранее присвоенный государственный учетный номер (инвентарный) здания, сооружения, объекта незавершенного строительства	Инвентарный номер 1622, Условный номер 35:22:0112015:0071:01622:0000
3.	Кадастровый номер земельного участка (земельных участков), в границах которого (которых) расположены здание, сооружение, объект незавершенного строительства	35:22:0112015:71
4.	Уникальный учетный номер кадастрового квартала, в границах которого расположены здание, сооружение, объект незавершенного строительства	35:22:0112015
5.	Адрес здания, сооружения, объекта незавершенного строительства	—
5.1.	Сведения о местоположении здания, сооружения, объекта незавершенного строительства (при отсутствии адреса) в структурированном в соответствии с федеральной информационной адресной системой виде	
5.2.	Дополнительные сведения о местоположении	Вологодская область, р-н. Череповецкий, д. Горка (Тоншаловское МО), д. 2
6.	Иные сведения	—

3. Пояснения к сведениям об объекте недвижимости с кадастровым номером 35:22:0112015:154 :

1.	—
----	---

1. Сведения о характерных точках контура объекта недвижимости с кадастровым номером 35:22:0112015:155 :

Система координат МСК-35 зона 2							Зона № 2	
Обозначение характерных точек границ	Содержатся в Едином государственном реестре недвижимости			Определены в ходе выполнения комплексных кадастровых работ			Метод определения координат	Формулы, примененные для расчета средней квадратической погрешности определения координат характерных точек (Mt), м, с подставленными в такие формулы значениями и итоговые (вычисленные) значения Mt, м
	координаты, м		Радиус, м	координаты, м		Радиус, м		
	X	Y	R	X	Y	R		
1	2	3	4	5	6	7	8	9
н19О	—	—	—	348 820,22	2 215 872,14	—	Метод спутниковых геодезических измерений (определений)	Mt = 0,10
н20О	—	—	—	348 822,68	2 215 881,91	—		
н21О	—	—	—	348 814,31	2 215 883,91	—		
н22О	—	—	—	348 811,70	2 215 874,51	—		
н19О	—	—	—	348 820,22	2 215 872,14	—		

2. Сведения о характеристиках объекта недвижимости с кадастровым номером 35:22:0112015:155 :

№ п/п	Наименование характеристики	Значение характеристики
1	2	3
1.	Вид объекта недвижимости	Здание
2.	Ранее присвоенный государственный учетный номер (инвентарный) здания, сооружения, объекта незавершенного строительства	Инвентарный номер 19:256:002:000112920, Кадастровый номер 35:22:0000000:0000:19:256:002:000112920, Условный номер 35:22:0112015:0003:19:256:002:000112920
3.	Кадастровый номер земельного участка (земельных участков), в границах которого (которых) расположены здание, сооружение, объект незавершенного строительства	35:22:0112015:3
4.	Уникальный учетный номер кадастрового квартала, в границах которого расположены здание, сооружение, объект незавершенного строительства	35:22:0112015

1	2					3		
5.	Адрес здания, сооружения, объекта незавершенного строительства					—		
5.1.	Сведения о местоположении здания, сооружения, объекта незавершенного строительства (при отсутствии адреса) в структурированном в соответствии с федеральной информационной адресной системой виде							
5.2.	Дополнительные сведения о местоположении					Вологодская область, р-н. Череповецкий, д. Горка (Тоншаловское МО), д. 8а		
6.	Иные сведения					—		
3. Пояснения к сведениям об объекте недвижимости с кадастровым номером 35:22:0112015:155 :								
1.	—							
1. Сведения о характерных точках контура объекта недвижимости с кадастровым номером 35:22:0112015:156 :								
Система координат МСК-35 зона 2 Зона № 2								
Обоз- начение харак- терных точек границ	Содержатся в Едином государственном реестре недвижимости			Определены в ходе выполнения комплексных кадастровых работ			Метод определения координат	Формулы, примененные для расчета средней квадратической погрешности определения координат характерных точек (Mt), м, с подставленными в такие формулы значениями и итоговые (вычисленные) значения Mt, м
	координаты, м		Радиус, м	координаты, м		Радиус, м		
	X	Y	R	X	Y	R		
1	2	3	4	5	6	7	8	9
н15О	—	—	—	348 602,40	2 215 859,11	—	Метод спутниковых геодезических измерений (определений)	Mt = 0,10
н16О	—	—	—	348 604,27	2 215 865,03	—		
н17О	—	—	—	348 599,36	2 215 866,58	—		
н18О	—	—	—	348 597,49	2 215 860,66	—		
н15О	—	—	—	348 602,40	2 215 859,11	—		
2. Сведения о характеристиках объекта недвижимости с кадастровым номером 35:22:0112015:156 :								
№ п/п	Наименование характеристики					Значение характеристики		
1	2					3		
1.	Вид объекта недвижимости					Здание		

1	2	3
2.	Ранее присвоенный государственный учетный номер (инвентарный) здания, сооружения, объекта незавершенного строительства	Инвентарный номер 19:256:002:000182000, Условный номер 35-35-22/015/2013-077
3.	Кадастровый номер земельного участка (земельных участков), в границах которого (которых) расположены здание, сооружение, объект незавершенного строительства	35:22:0112015:209
4.	Уникальный учетный номер кадастрового квартала, в границах которого расположены здание, сооружение, объект незавершенного строительства	35:22:0112015
5.	Адрес здания, сооружения, объекта незавершенного строительства	—
5.1.	Сведения о местоположении здания, сооружения, объекта незавершенного строительства (при отсутствии адреса) в структурированном в соответствии с федеральной информационной адресной системой виде	
5.2.	Дополнительные сведения о местоположении	Вологодская область, р-н. Череповецкий, д. Горка (Тоншаловское МО), д. 20
6.	Иные сведения	—

3. Пояснения к сведениям об объекте недвижимости с кадастровым номером 35:22:0112015:156 :

1.	—
----	---

1. Сведения о характерных точках контура объекта недвижимости с кадастровым номером 35:22:0112015:157 :

Система координат <u>МСК-35 зона 2</u>							Зона № <u>2</u>	
Обозначение характерных точек границ	Содержатся в Едином государственном реестре недвижимости			Определены в ходе выполнения комплексных кадастровых работ			Метод определения координат	Формулы, примененные для расчета средней квадратической погрешности определения координат характерных точек (Mt), м, с подставленными в такие формулы значениями и итоговые (вычисленные) значения Mt, м
	координаты, м		Радиус, м	координаты, м		Радиус, м		
	X	Y	R	X	Y	R		
1	2	3	4	5	6	7	8	9
н23О	—	—	—	348 863,79	2 215 785,90	—	Метод спутниковых геодезических измерений (определений)	Mt = 0,10
н24О	—	—	—	348 865,29	2 215 791,68	—		
н25О	—	—	—	348 859,02	2 215 793,31	—		

1	2	3	4	5	6	7	8	9
н26О	—	—	—	348 857,52	2 215 787,53	—	Метод спутниковых геодезических измерений (определений)	Mt = 0,10
н23О	—	—	—	348 863,79	2 215 785,90	—		

2. Сведения о характеристиках объекта недвижимости с кадастровым номером 35:22:0112015:157 :

№ п/п	Наименование характеристики	Значение характеристики
1	2	3
1.	Вид объекта недвижимости	Здание
2.	Ранее присвоенный государственный учетный номер (инвентарный) здания, сооружения, объекта незавершенного строительства	Инвентарный номер 07012, Инвентарный номер 7012, Условный номер 35:22:0112015:0006:07012:0000
3.	Кадастровый номер земельного участка (земельных участков), в границах которого (которых) расположены здание, сооружение, объект незавершенного строительства	35:22:0112015:6
4.	Уникальный учетный номер кадастрового квартала, в границах которого расположены здание, сооружение, объект незавершенного строительства	35:22:0112015
5.	Адрес здания, сооружения, объекта незавершенного строительства	—
5.1.	Сведения о местоположении здания, сооружения, объекта незавершенного строительства (при отсутствии адреса) в структурированном в соответствии с федеральной информационной адресной системой виде	
5.2.	Дополнительные сведения о местоположении	Вологодская область, Череповецкий район, Тоншаловский п/с, д.Горка, д.4
6.	Иные сведения	—

3. Пояснения к сведениям об объекте недвижимости с кадастровым номером 35:22:0112015:157 :

1.	—
----	---

1. Сведения о характерных точках контура объекта недвижимости с кадастровым номером 35:22:0112015:158 :

Система координат			МСК-35 зона 2				Зона № 2	
Обозначение характерных точек границ	Содержатся в Едином государственном реестре недвижимости			Определены в ходе выполнения комплексных кадастровых работ			Метод определения координат	Формулы, примененные для расчета средней квадратической погрешности определения координат характерных точек (Mt), м, с подставленными в такие формулы значениями и итоговые (вычисленные) значения Mt, м
	координаты, м		Радиус, м	координаты, м		Радиус, м		
	X	Y	R	X	Y	R		
1	2	3	4	5	6	7	8	9
н27О	—	—	—	348 702,98	2 215 814,02	—	Метод спутниковых геодезических измерений (определений)	Mt = 0,10
н28О	—	—	—	348 705,52	2 215 825,25	—		
н29О	—	—	—	348 699,27	2 215 826,66	—		
н30О	—	—	—	348 696,73	2 215 815,43	—		
н27О	—	—	—	348 702,98	2 215 814,02	—		

2. Сведения о характеристиках объекта недвижимости с кадастровым номером 35:22:0112015:158 :

№ п/п	Наименование характеристики	Значение характеристики
1	2	3
1.	Вид объекта недвижимости	Здание
2.	Ранее присвоенный государственный учетный номер (инвентарный) здания, сооружения, объекта незавершенного строительства	Инвентарный номер 19:256:002000075930, Инвентарный номер 196256:002:000075930, Условный номер 35:22:0112015:0019:19:256:002:000075930
3.	Кадастровый номер земельного участка (земельных участков), в границах которого (которых) расположены здание, сооружение, объект незавершенного строительства	35:22:0112015:114
4.	Уникальный учетный номер кадастрового квартала, в границах которого расположены здание, сооружение, объект незавершенного строительства	35:22:0112015

1	2					3		
5.	Адрес здания, сооружения, объекта незавершенного строительства					—		
5.1.	Сведения о местоположении здания, сооружения, объекта незавершенного строительства (при отсутствии адреса) в структурированном в соответствии с федеральной информационной адресной системой виде							
5.2.	Дополнительные сведения о местоположении					Вологодская область, р-н. Череповецкий, д. Горка (Тоншаловское МО), д. 14		
6.	Иные сведения					—		
3. Пояснения к сведениям об объекте недвижимости с кадастровым номером 35:22:0112015:158 :								
1.	—							
1. Сведения о характерных точках контура объекта недвижимости с кадастровым номером 35:22:0112015:160 :								
Система координат МСК-35 зона 2 Зона № 2								
Обоз- начение харак- терных точек границ	Содержатся в Едином государственном реестре недвижимости			Определены в ходе выполнения комплексных кадастровых работ			Метод определения координат	Формулы, примененные для расчета средней квадратической погрешности определения координат характерных точек (Mt), м, с подставленными в такие формулы значениями и итоговые (вычисленные) значения Mt, м
	координаты, м		Радиус, м	координаты, м		Радиус, м		
	X	Y	R	X	Y	R		
1	2	3	4	5	6	7	8	9
н31О	—	—	—	348 736,93	2 215 769,14	—	Метод спутниковых геодезических измерений (определений)	Mt = 0,10
н32О	—	—	—	348 737,60	2 215 772,53	—		
н33О	—	—	—	348 739,22	2 215 772,21	—		
н34О	—	—	—	348 741,24	2 215 781,64	—		
н35О	—	—	—	348 747,59	2 215 780,19	—		
н36О	—	—	—	348 744,86	2 215 767,44	—		
н31О	—	—	—	348 736,93	2 215 769,14	—		

2. Сведения о характеристиках объекта недвижимости с кадастровым номером 35:22:0112015:160 :								
№ п/п	Наименование характеристики				Значение характеристики			
1	2				3			
1.	Вид объекта недвижимости				Здание			
2.	Ранее присвоенный государственный учетный номер (инвентарный) здания, сооружения, объекта незавершенного строительства				Инвентарный номер 19:256:002:000098790, Кадастровый номер 35:22:0112015:0007:19:256:002:000098790, Условный номер 35:22:0112015:0007:19:256:002:000098790			
3.	Кадастровый номер земельного участка (земельных участков), в границах которого (которых) расположены здание, сооружение, объект незавершенного строительства				35:22:0112015:7			
4.	Уникальный учетный номер кадастрового квартала, в границах которого расположены здание, сооружение, объект незавершенного строительства				35:22:0112015			
5.	Адрес здания, сооружения, объекта незавершенного строительства				—			
5.1.	Сведения о местоположении здания, сооружения, объекта незавершенного строительства (при отсутствии адреса) в структурированном в соответствии с федеральной информационной адресной системой виде							
5.2.	Дополнительные сведения о местоположении				Вологодская область, р-н. Череповецкий, д. Горка (Тоншаловское МО), д. 7			
6.	Иные сведения				—			
3. Пояснения к сведениям об объекте недвижимости с кадастровым номером 35:22:0112015:160 :								
1.	—							
1. Сведения о характерных точках контура объекта недвижимости с кадастровым номером 35:22:0112015:161 :								
Система координат			МСК-35 зона 2			Зона № 2		
Обозначение характерных точек границ	Содержатся в Едином государственном реестре недвижимости			Определены в ходе выполнения комплексных кадастровых работ			Метод определения координат	Формулы, примененные для расчета средней квадратической погрешности определения координат характерных точек (Mt), м, с подставленными в такие формулы значениями и итоговые (вычисленные) значения Mt, м
	координаты, м		Радиус, м	координаты, м		Радиус, м		
	X	Y	R	X	Y	R		
1	2	3	4	5	6	7	8	9
н47О	—	—	—	348 580,02	2 215 664,32	—	Метод спутниковых геодезических измерений (определений)	Mt = 0,10

1	2	3	4	5	6	7	8	9
н48О	—	—	—	348 595,65	2 215 661,73	—	Метод спутниковых геодезических измерений (определений)	Mt = 0,10
н49О	—	—	—	348 597,42	2 215 672,30	—		
н50О	—	—	—	348 581,87	2 215 674,86	—		
н47О	—	—	—	348 580,02	2 215 664,32	—		

2. Сведения о характеристиках объекта недвижимости с кадастровым номером 35:22:0112015:161 :

№ п/п	Наименование характеристики	Значение характеристики
1	2	3
1.	Вид объекта недвижимости	Здание
2.	Ранее присвоенный государственный учетный номер (инвентарный) здания, сооружения, объекта незавершенного строительства	Инвентарный номер 19:256:002:000102250, Кадастровый номер 35:22:0112015:0016:19:256:002:000102250, Условный номер 35:22:0112015:0016:19:256:002:000102250
3.	Кадастровый номер земельного участка (земельных участков), в границах которого (которых) расположены здание, сооружение, объект незавершенного строительства	35:22:0112015:16
4.	Уникальный учетный номер кадастрового квартала, в границах которого расположены здание, сооружение, объект незавершенного строительства	35:22:0112015
5.	Адрес здания, сооружения, объекта незавершенного строительства	—
5.1.	Сведения о местоположении здания, сооружения, объекта незавершенного строительства (при отсутствии адреса) в структурированном в соответствии с федеральной информационной адресной системой виде	
5.2.	Дополнительные сведения о местоположении	Вологодская область, р-н Череповецкий, Тоншаловское сельское поселение, д Горка, д 19
6.	Иные сведения	—

3. Пояснения к сведениям об объекте недвижимости с кадастровым номером 35:22:0112015:161 :

1.	—
----	---

1. Сведения о характерных точках контура объекта недвижимости с кадастровым номером 35:22:0112015:162 :

Система координат			МСК-35 зона 2				Зона № 2	
Обозначение характерных точек границ	Содержатся в Едином государственном реестре недвижимости			Определены в ходе выполнения комплексных кадастровых работ			Метод определения координат	Формулы, примененные для расчета средней квадратической погрешности определения координат характерных точек (Mt), м, с подставленными в такие формулы значениями и итоговые (вычисленные) значения Mt, м
	координаты, м		Радиус, м	координаты, м		Радиус, м		
	X	Y	R	X	Y	R		
1	2	3	4	5	6	7	8	9
н37О	—	—	—	348 531,93	2 215 617,48	—	Метод спутниковых геодезических измерений (определений)	Mt = 0,10
н38О	—	—	—	348 537,05	2 215 641,51	—		
н39О	—	—	—	348 533,76	2 215 642,21	—		
н40О	—	—	—	348 535,02	2 215 648,18	—		
н41О	—	—	—	348 525,53	2 215 650,19	—		
н42О	—	—	—	348 519,57	2 215 620,03	—		
н37О	—	—	—	348 531,93	2 215 617,48	—		

2. Сведения о характеристиках объекта недвижимости с кадастровым номером 35:22:0112015:162 :

№ п/п	Наименование характеристики	Значение характеристики
1	2	3
1.	Вид объекта недвижимости	Здание
2.	Ранее присвоенный государственный учетный номер (инвентарный) здания, сооружения, объекта незавершенного строительства	Инвентарный номер 3864 3, Инвентарный номер 38643
3.	Кадастровый номер земельного участка (земельных участков), в границах которого (которых) расположены здание, сооружение, объект незавершенного строительства	35:22:0112015:124

1	2					3				
4.	Уникальный учетный номер кадастрового квартала, в границах которого расположены здание, сооружение, объект незавершенного строительства					35:22:0112015				
5.	Адрес здания, сооружения, объекта незавершенного строительства					—				
5.1.	Сведения о местоположении здания, сооружения, объекта незавершенного строительства (при отсутствии адреса) в структурированном в соответствии с федеральной информационной адресной системой виде									
5.2.	Дополнительные сведения о местоположении					Вологодская область, р-н. Череповецкий, д. Горка (Тоншаловское МО), д. 19-В				
6.	Иные сведения					—				
3. Пояснения к сведениям об объекте недвижимости с кадастровым номером 35:22:0112015:162 :										
1.	—									
1. Сведения о характерных точках контура объекта недвижимости с кадастровым номером 35:22:0112015:163 :										
Система координат МСК-35 зона 2 Зона № 2										
Обозначение характерных точек границ	Содержатся в Едином государственном реестре недвижимости			Определены в ходе выполнения комплексных кадастровых работ			Метод определения координат	Формулы, примененные для расчета средней квадратической погрешности определения координат характерных точек (Mt), м, с подставленными в такие формулы значениями и итоговые (вычисленные) значения Mt, м		
	координаты, м		Радиус, м	координаты, м		Радиус, м				
	X	Y	R	X	Y	R				
1	2	3	4	5	6	7	8	9		
н43О	—	—	—	348 827,18	2 215 752,36	—	Метод спутниковых геодезических измерений (определений)	Mt = 0,10		
н44О	—	—	—	348 829,35	2 215 761,10	—				
н45О	—	—	—	348 823,79	2 215 762,48	—				
н46О	—	—	—	348 821,62	2 215 753,74	—				
н43О	—	—	—	348 827,18	2 215 752,36	—				

2. Сведения о характеристиках объекта недвижимости с кадастровым номером 35:22:0112015:163 :									
№ п/п	Наименование характеристики					Значение характеристики			
1	2					3			
1.	Вид объекта недвижимости					Здание			
2.	Ранее присвоенный государственный учетный номер (инвентарный) здания, сооружения, объекта незавершенного строительства					Инвентарный номер 15709			
3.	Кадастровый номер земельного участка (земельных участков), в границах которого (которых) расположены здание, сооружение, объект незавершенного строительства					35:22:0112015:516			
4.	Уникальный учетный номер кадастрового квартала, в границах которого расположены здание, сооружение, объект незавершенного строительства					35:22:0112015			
5.	Адрес здания, сооружения, объекта незавершенного строительства					—			
5.1.	Сведения о местоположении здания, сооружения, объекта незавершенного строительства (при отсутствии адреса) в структурированном в соответствии с федеральной информационной адресной системой виде								
5.2.	Дополнительные сведения о местоположении					Вологодская область, р-н. Череповецкий, д. Горка (Тоншаловское МО), д. 3			
6.	Иные сведения					—			
3. Пояснения к сведениям об объекте недвижимости с кадастровым номером 35:22:0112015:163 :									
1.	—								
1. Сведения о характерных точках контура объекта недвижимости с кадастровым номером 35:22:0112015:164 :									
Система координат МСК-35 зона 2 Зона № 2									
Обозначение характерных точек границ	Содержатся в Едином государственном реестре недвижимости			Определены в ходе выполнения комплексных кадастровых работ			Метод определения координат	Формулы, примененные для расчета средней квадратической погрешности определения координат характерных точек (Mt), м, с подставленными в такие формулы значениями и итоговые (вычисленные) значения Mt, м	
	координаты, м		Радиус, м	координаты, м		Радиус, м			
	X	Y	R	X	Y	R			
1	2	3	4	5	6	7	8	9	
н51О	—	—	—	348 793,14	2 215 792,68	—	Метод спутниковых геодезических измерений (определений)	Mt = 0,10	

1	2	3	4	5	6	7	8	9
н52О	—	—	—	348 794,53	2 215 799,26	—	Метод спутниковых геодезических измерений (определений)	Mt = 0,10
н53О	—	—	—	348 788,34	2 215 800,57	—		
н54О	—	—	—	348 786,95	2 215 793,99	—		
н51О	—	—	—	348 793,14	2 215 792,68	—		

2. Сведения о характеристиках объекта недвижимости с кадастровым номером 35:22:0112015:164 :

№ п/п	Наименование характеристики	Значение характеристики
1	2	3
1.	Вид объекта недвижимости	Здание
2.	Ранее присвоенный государственный учетный номер (инвентарный) здания, сооружения, объекта незавершенного строительства	Инвентарный номер 15710
3.	Кадастровый номер земельного участка (земельных участков), в границах которого (которых) расположены здание, сооружение, объект незавершенного строительства	35:22:0112015:79
4.	Уникальный учетный номер кадастрового квартала, в границах которого расположены здание, сооружение, объект незавершенного строительства	35:22:0112015
5.	Адрес здания, сооружения, объекта незавершенного строительства	—
5.1.	Сведения о местоположении здания, сооружения, объекта незавершенного строительства (при отсутствии адреса) в структурированном в соответствии с федеральной информационной адресной системой виде	
5.2.	Дополнительные сведения о местоположении	Вологодская область, р-н Череповецкий, с/с Тоншаловский, д Горка, д 8
6.	Иные сведения	—

3. Пояснения к сведениям об объекте недвижимости с кадастровым номером 35:22:0112015:164 :

1.	—
----	---

1. Сведения о характерных точках контура объекта недвижимости с кадастровым номером							35:22:0112015:165			
Система координат							МСК-35 зона 2			
Зона №							2			
Обозначение характерных точек границ	Содержатся в Едином государственном реестре недвижимости		Определены в ходе выполнения комплексных кадастровых работ		Метод определения координат		Формулы, примененные для расчета средней квадратической погрешности определения координат характерных точек (Mt), м, с подставленными в такие формулы значениями и итоговые (вычисленные) значения Mt, м			
	координаты, м		Радиус, м	координаты, м					Радиус, м	
	X	Y	R	X					Y	R
1	2	3	4	5	6	7	8	9		
н55О	—	—	—	348 692,39	2 215 788,75	—	Метод спутниковых геодезических измерений (определений)	Mt = 0,10		
н56О	—	—	—	348 693,91	2 215 794,34	—				
н57О	—	—	—	348 700,23	2 215 792,62	—				
н58О	—	—	—	348 698,71	2 215 787,03	—				
н55О	—	—	—	348 692,39	2 215 788,75	—				
2. Сведения о характеристиках объекта недвижимости с кадастровым номером							35:22:0112015:165			
№ п/п	Наименование характеристики				Значение характеристики					
1	2				3					
1.	Вид объекта недвижимости				Здание					
2.	Ранее присвоенный государственный учетный номер (инвентарный) здания, сооружения, объекта незавершенного строительства				Инвентарный номер 15711, Условный номер 35-35-12/149/2011-015					
3.	Кадастровый номер земельного участка (земельных участков), в границах которого (которых) расположены здание, сооружение, объект незавершенного строительства				35:22:0112015:60					
4.	Уникальный учетный номер кадастрового квартала, в границах которого расположены здание, сооружение, объект незавершенного строительства				35:22:0112015					

1	2					3		
5.	Адрес здания, сооружения, объекта незавершенного строительства					—		
5.1.	Сведения о местоположении здания, сооружения, объекта незавершенного строительства (при отсутствии адреса) в структурированном в соответствии с федеральной информационной адресной системой виде							
5.2.	Дополнительные сведения о местоположении					Вологодская область, р-н. Череповецкий, д. Горка (Тоншаловское МО), д. 9		
6.	Иные сведения					—		
3. Пояснения к сведениям об объекте недвижимости с кадастровым номером 35:22:0112015:165 :								
1.	—							
1. Сведения о характерных точках контура объекта недвижимости с кадастровым номером 35:22:0112015:166 :								
Система координат МСК-35 зона 2 Зона № 2								
Обозначение характерных точек границ	Содержатся в Едином государственном реестре недвижимости			Определены в ходе выполнения комплексных кадастровых работ			Метод определения координат	Формулы, примененные для расчета средней квадратической погрешности определения координат характерных точек (Mt), м, с подставленными в такие формулы значениями и итоговые (вычисленные) значения Mt, м
	координаты, м		Радиус, м	координаты, м		Радиус, м		
	X	Y	R	X	Y	R		
1	2	3	4	5	6	7	8	9
н95О	—	—	—	348 621,81	2 215 852,99	—	Метод спутниковых геодезических измерений (определений)	Mt = 0,10
н96О	—	—	—	348 627,64	2 215 851,13	—		
н97О	—	—	—	348 630,56	2 215 860,30	—		
н98О	—	—	—	348 624,73	2 215 862,16	—		
н95О	—	—	—	348 621,81	2 215 852,99	—		
2. Сведения о характеристиках объекта недвижимости с кадастровым номером 35:22:0112015:166 :								
№ п/п	Наименование характеристики					Значение характеристики		
1	2					3		
1.	Вид объекта недвижимости					Здание		

1	2	3
2.	Ранее присвоенный государственный учетный номер (инвентарный) здания, сооружения, объекта незавершенного строительства	Инвентарный номер 15712
3.	Кадастровый номер земельного участка (земельных участков), в границах которого (которых) расположены здание, сооружение, объект незавершенного строительства	35:22:0112015:5
4.	Уникальный учетный номер кадастрового квартала, в границах которого расположены здание, сооружение, объект незавершенного строительства	35:22:0112015
5.	Адрес здания, сооружения, объекта незавершенного строительства	—
5.1.	Сведения о местоположении здания, сооружения, объекта незавершенного строительства (при отсутствии адреса) в структурированном в соответствии с федеральной информационной адресной системой виде	
5.2.	Дополнительные сведения о местоположении	Вологодская область, р-н. Череповецкий, д. Горка (Тоншаловское МО), д. Б/Н
6.	Иные сведения	—

3. Пояснения к сведениям об объекте недвижимости с кадастровым номером 35:22:0112015:166 :

1.	—
----	---

1. Сведения о характерных точках контура объекта недвижимости с кадастровым номером 35:22:0112015:169 :

Система координат <u>МСК-35 зона 2</u>							Зона № <u>2</u>	
Обозначение характерных точек границ	Содержатся в Едином государственном реестре недвижимости			Определены в ходе выполнения комплексных кадастровых работ			Метод определения координат	Формулы, примененные для расчета средней квадратической погрешности определения координат характерных точек (Mt), м, с подставленными в такие формулы значениями и итоговые (вычисленные) значения Mt, м
	координаты, м		Радиус, м	координаты, м		Радиус, м		
	X	Y	R	X	Y	R		
1	2	3	4	5	6	7	8	9
н63О	—	—	—	348 658,79	2 215 796,54	—	Метод спутниковых геодезических измерений (определений)	Mt = 0,10
н64О	—	—	—	348 660,05	2 215 803,07	—		
н65О	—	—	—	348 653,75	2 215 804,29	—		

1	2	3	4	5	6	7	8	9
н66О	—	—	—	348 652,49	2 215 797,76	—	Метод спутниковых геодезических измерений (определений)	Mt = 0,10
н63О	—	—	—	348 658,79	2 215 796,54	—		

2. Сведения о характеристиках объекта недвижимости с кадастровым номером 35:22:0112015:169 :

№ п/п	Наименование характеристики	Значение характеристики
1	2	3
1.	Вид объекта недвижимости	Здание
2.	Ранее присвоенный государственный учетный номер (инвентарный) здания, сооружения, объекта незавершенного строительства	Инвентарный номер 1928, Условный номер 35:22:110700:00:1928:00
3.	Кадастровый номер земельного участка (земельных участков), в границах которого (которых) расположены здание, сооружение, объект незавершенного строительства	35:22:0112015:61
4.	Уникальный учетный номер кадастрового квартала, в границах которого расположены здание, сооружение, объект незавершенного строительства	35:22:0112015
5.	Адрес здания, сооружения, объекта незавершенного строительства	—
5.1.	Сведения о местоположении здания, сооружения, объекта незавершенного строительства (при отсутствии адреса) в структурированном в соответствии с федеральной информационной адресной системой виде	
5.2.	Дополнительные сведения о местоположении	Вологодская область, р-н. Череповецкий, д. Горка (Тоншаловское МО), д. 11
6.	Иные сведения	—

3. Пояснения к сведениям об объекте недвижимости с кадастровым номером 35:22:0112015:169 :

1.	—
----	---

1. Сведения о характерных точках контура объекта недвижимости с кадастровым номером							35:22:0112015:171			
Система координат							МСК-35 зона 2			
Зона №							2			
Обозначение характерных точек границ	Содержатся в Едином государственном реестре недвижимости		Определены в ходе выполнения комплексных кадастровых работ		Метод определения координат		Формулы, примененные для расчета средней квадратической погрешности определения координат характерных точек (Mt), м, с подставленными в такие формулы значениями и итоговые (вычисленные) значения Mt, м			
	координаты, м		Радиус, м	координаты, м					Радиус, м	
	X	Y	R	X					Y	R
1	2	3	4	5	6	7	8	9		
н71О	—	—	—	348 586,69	2 215 932,26	—	Метод спутниковых геодезических измерений (определений)	Mt = 0,10		
н72О	—	—	—	348 590,90	2 215 943,25	—				
н73О	—	—	—	348 585,03	2 215 945,50	—				
н74О	—	—	—	348 580,82	2 215 934,51	—				
н71О	—	—	—	348 586,69	2 215 932,26	—				
2. Сведения о характеристиках объекта недвижимости с кадастровым номером							35:22:0112015:171			
№ п/п	Наименование характеристики				Значение характеристики					
1	2				3					
1.	Вид объекта недвижимости				Здание					
2.	Ранее присвоенный государственный учетный номер (инвентарный) здания, сооружения, объекта незавершенного строительства				Инвентарный номер 4119, Условный номер 35:22:110700:0000:4119:0000					
3.	Кадастровый номер земельного участка (земельных участков), в границах которого (которых) расположены здание, сооружение, объект незавершенного строительства				35:22:0112015:92					
4.	Уникальный учетный номер кадастрового квартала, в границах которого расположены здание, сооружение, объект незавершенного строительства				35:22:0112015					

1	2					3		
5.	Адрес здания, сооружения, объекта незавершенного строительства					—		
5.1.	Сведения о местоположении здания, сооружения, объекта незавершенного строительства (при отсутствии адреса) в структурированном в соответствии с федеральной информационной адресной системой виде							
5.2.	Дополнительные сведения о местоположении					Вологодская область, р-н. Череповецкий, д. Горка (Тоншаловское МО), д. б/н		
6.	Иные сведения					—		
3. Пояснения к сведениям об объекте недвижимости с кадастровым номером 35:22:0112015:171 :								
1.	—							
1. Сведения о характерных точках контура объекта недвижимости с кадастровым номером 35:22:0112015:175 :								
Система координат МСК-35 зона 2 Зона № 2								
Обоз- начение харак- терных точек границ	Содержатся в Едином государственном реестре недвижимости			Определены в ходе выполнения комплексных кадастровых работ			Метод определения координат	Формулы, примененные для расчета средней квадратической погрешности определения координат характерных точек (Mt), м, с подставленными в такие формулы значениями и итоговые (вычисленные) значения Mt, м
	координаты, м		Радиус, м	координаты, м		Радиус, м		
	X	Y	R	X	Y	R		
1	2	3	4	5	6	7	8	9
н67О	—	—	—	348 544,60	2 215 686,28	—	Метод спутниковых геодезических измерений (определений)	Mt = 0,10
н68О	—	—	—	348 545,99	2 215 692,75	—		
н69О	—	—	—	348 533,32	2 215 695,65	—		Mt = 0,00
н70О	—	—	—	348 531,85	2 215 689,22	—		
н67О	—	—	—	348 544,60	2 215 686,28	—		
2. Сведения о характеристиках объекта недвижимости с кадастровым номером 35:22:0112015:175 :								
№ п/п	Наименование характеристики					Значение характеристики		
1	2					3		
1.	Вид объекта недвижимости					Здание		

1	2	3
2.	Ранее присвоенный государственный учетный номер (инвентарный) здания, сооружения, объекта незавершенного строительства	Инвентарный номер 3864 Ж1, Инвентарный номер 3864Ж1, Условный номер 35:22:110700:0000:3864Ж1:0000
3.	Кадастровый номер земельного участка (земельных участков), в границах которого (которых) расположены здание, сооружение, объект незавершенного строительства	35:22:0112015:99
4.	Уникальный учетный номер кадастрового квартала, в границах которого расположены здание, сооружение, объект незавершенного строительства	35:22:0112015
5.	Адрес здания, сооружения, объекта незавершенного строительства	—
5.1.	Сведения о местоположении здания, сооружения, объекта незавершенного строительства (при отсутствии адреса) в структурированном в соответствии с федеральной информационной адресной системой виде	
5.2.	Дополнительные сведения о местоположении	Вологодская область, р-н Череповецкий, с/с Тоншаловский, д Горка, д 19-Г
6.	Иные сведения	—

3. Пояснения к сведениям об объекте недвижимости с кадастровым номером 35:22:0112015:175 :

1.	—
----	---

1. Сведения о характерных точках контура объекта недвижимости с кадастровым номером 35:22:0112015:177 :

Система координат				МСК-35 зона 2			Зона № 2	
Обозначение характерных точек границ	Содержатся в Едином государственном реестре недвижимости			Определены в ходе выполнения комплексных кадастровых работ			Метод определения координат	Формулы, примененные для расчета средней квадратической погрешности определения координат характерных точек (Mt), м, с подставленными в такие формулы значениями и итоговые (вычисленные) значения Mt, м
	координаты, м		Радиус, м	координаты, м		Радиус, м		
	X	Y	R	X	Y	R		
1	2	3	4	5	6	7	8	9
н78О	—	—	—	348 623,16	2 215 607,53	—	Метод спутниковых геодезических измерений (определений)	Mt = 0,10
н79О	—	—	—	348 610,62	2 215 611,10	—		
н80О	—	—	—	348 603,84	2 215 587,29	—		

1	2	3	4	5	6	7	8	9
н81О	—	—	—	348 616,38	2 215 583,72	—	Метод спутниковых геодезических измерений (определений)	Mt = 0,10
н78О	—	—	—	348 623,16	2 215 607,53	—		

2. Сведения о характеристиках объекта недвижимости с кадастровым номером 35:22:0112015:177 :

№ п/п	Наименование характеристики	Значение характеристики
1	2	3
1.	Вид объекта недвижимости	Здание
2.	Ранее присвоенный государственный учетный номер (инвентарный) здания, сооружения, объекта незавершенного строительства	Инвентарный номер 3864 Л, Инвентарный номер 3864Л, Условный номер 35:22:0112015:0013:03864Л:0000
3.	Кадастровый номер земельного участка (земельных участков), в границах которого (которых) расположены здание, сооружение, объект незавершенного строительства	35:22:0112015:135
4.	Уникальный учетный номер кадастрового квартала, в границах которого расположены здание, сооружение, объект незавершенного строительства	35:22:0112015
5.	Адрес здания, сооружения, объекта незавершенного строительства	—
5.1.	Сведения о местоположении здания, сооружения, объекта незавершенного строительства (при отсутствии адреса) в структурированном в соответствии с федеральной информационной адресной системой виде	
5.2.	Дополнительные сведения о местоположении	Вологодская область, Череповецкий район, д Горка (Тоншаловское МО)
6.	Иные сведения	—

3. Пояснения к сведениям об объекте недвижимости с кадастровым номером 35:22:0112015:177 :

1.	—
----	---

1. Сведения о характерных точках контура объекта недвижимости с кадастровым номером 35:22:0112015:178 :

Система координат МСК-35 зона 2							Зона № 2	
Обозначение характерных точек границ	Содержатся в Едином государственном реестре недвижимости			Определены в ходе выполнения комплексных кадастровых работ			Метод определения координат	Формулы, примененные для расчета средней квадратической погрешности определения координат характерных точек (Mt), м, с подставленными в такие формулы значениями и итоговые (вычисленные) значения Mt, м
	координаты, м		Радиус, м	координаты, м		Радиус, м		
	X	Y	R	X	Y	R		
1	2	3	4	5	6	7	8	9
н70О	—	—	—	348 531,85	2 215 689,22	—	Метод спутниковых геодезических измерений (определений)	Mt = 0,00
н75О	—	—	—	348 542,58	2 215 736,32	—		Mt = 0,10
н76О	—	—	—	348 530,21	2 215 739,40	—		Mt = 0,00
н77О	—	—	—	348 519,73	2 215 692,02	—		
н70О	—	—	—	348 531,85	2 215 689,22	—		

2. Сведения о характеристиках объекта недвижимости с кадастровым номером 35:22:0112015:178 :

№ п/п	Наименование характеристики	Значение характеристики
1	2	3
1.	Вид объекта недвижимости	Здание
2.	Ранее присвоенный государственный учетный номер (инвентарный) здания, сооружения, объекта незавершенного строительства	Инвентарный номер 3864Ж, Условный номер 35:22:110700:0000:3864Ж:0000
3.	Кадастровый номер земельного участка (земельных участков), в границах которого (которых) расположены здание, сооружение, объект незавершенного строительства	35:22:0112015:99
4.	Уникальный учетный номер кадастрового квартала, в границах которого расположены здание, сооружение, объект незавершенного строительства	35:22:0112015

1	2					3		
5.	Адрес здания, сооружения, объекта незавершенного строительства					—		
5.1.	Сведения о местоположении здания, сооружения, объекта незавершенного строительства (при отсутствии адреса) в структурированном в соответствии с федеральной информационной адресной системой виде							
5.2.	Дополнительные сведения о местоположении					Вологодская область, р-н Череповецкий, Тоншаловский п/с, д Горка		
6.	Иные сведения					—		
3. Пояснения к сведениям об объекте недвижимости с кадастровым номером 35:22:0112015:178 :								
1.	—							
1. Сведения о характерных точках контура объекта недвижимости с кадастровым номером 35:22:0112015:191 :								
Система координат МСК-35 зона 2 Зона № 2								
Обоз- начение харак- терных точек границ	Содержатся в Едином государственном реестре недвижимости			Определены в ходе выполнения комплексных кадастровых работ			Метод определения координат	Формулы, примененные для расчета средней квадратической погрешности определения координат характерных точек (Mt), м, с подставленными в такие формулы значениями и итоговые (вычисленные) значения Mt, м
	координаты, м		Радиус, м	координаты, м		Радиус, м		
	X	Y	R	X	Y	R		
1	2	3	4	5	6	7	8	9
н82О	—	—	—	348 707,79	2 215 884,73	—	Метод спутниковых геодезических измерений (определений)	Mt = 0,10
н83О	—	—	—	348 710,26	2 215 893,03	—		
н84О	—	—	—	348 704,89	2 215 894,64	—		
н85О	—	—	—	348 704,11	2 215 892,02	—		
н86О	—	—	—	348 701,23	2 215 892,88	—		
н87О	—	—	—	348 699,58	2 215 887,24	—		
н88О	—	—	—	348 702,40	2 215 886,27	—		

1	2	3	4	5	6	7	8	9
н82О	—	—	—	348 707,79	2 215 884,73	—	Метод спутниковых геодезических измерений (определений)	Mt = 0,10
2. Сведения о характеристиках объекта недвижимости с кадастровым номером								35:22:0112015:191 :
№ п/п	Наименование характеристики					Значение характеристики		
1	2					3		
1.	Вид объекта недвижимости					Здание		
2.	Ранее присвоенный государственный учетный номер (инвентарный) здания, сооружения, объекта незавершенного строительства					Инвентарный номер 19:256:002:000258890, Условный номер 35-35-12/022/2012-112		
3.	Кадастровый номер земельного участка (земельных участков), в границах которого (которых) расположены здание, сооружение, объект незавершенного строительства					35:22:0112015:115		
4.	Уникальный учетный номер кадастрового квартала, в границах которого расположены здание, сооружение, объект незавершенного строительства					35:22:0112015		
5.	Адрес здания, сооружения, объекта незавершенного строительства					—		
5.1.	Сведения о местоположении здания, сооружения, объекта незавершенного строительства (при отсутствии адреса) в структурированном в соответствии с федеральной информационной адресной системой виде							
5.2.	Дополнительные сведения о местоположении					Вологодская область, р-н Череповецкий, с/с Тоншаловский, д Горка, д 14А		
6.	Иные сведения					—		
3. Пояснения к сведениям об объекте недвижимости с кадастровым номером								35:22:0112015:191 :
1.	—							
1. Сведения о характерных точках контура объекта недвижимости с кадастровым номером								35:22:0112015:192 :
Система координат						МСК-35 зона 2		Зона № 2
Обозначение характерных точек границ	Содержатся в Едином государственном реестре недвижимости			Определены в ходе выполнения комплексных кадастровых работ			Метод определения координат	Формулы, примененные для расчета средней квадратической погрешности определения координат характерных точек (Mt), м, с подставленными в такие формулы значениями и итоговые (вычисленные) значения Mt, м
	координаты, м		Радиус, м	координаты, м		Радиус, м		
	X	Y	R	X	Y	R		

1	2	3	4	5	6	7	8	9
н89О	—	—	—	348 750,05	2 215 801,35	—	Метод спутниковых геодезических измерений (определений)	Mt = 0,10
н90О	—	—	—	348 751,12	2 215 807,01	—		
н91О	—	—	—	348 752,79	2 215 806,72	—		
н92О	—	—	—	348 753,39	2 215 809,85	—		
н93О	—	—	—	348 744,77	2 215 811,95	—		
н94О	—	—	—	348 743,17	2 215 802,83	—		
н89О	—	—	—	348 750,05	2 215 801,35	—		

2. Сведения о характеристиках объекта недвижимости с кадастровым номером 35:22:0112015:192 :

№ п/п	Наименование характеристики	Значение характеристики
1	2	3
1.	Вид объекта недвижимости	Здание
2.	Ранее присвоенный государственный учетный номер (инвентарный) здания, сооружения, объекта незавершенного строительства	Инвентарный номер 19:256:001:010374880, Условный номер 35:22:0112015:0014:19:256:001:010374880
3.	Кадастровый номер земельного участка (земельных участков), в границах которого (которых) расположены здание, сооружение, объект незавершенного строительства	35:22:0112015:14
4.	Уникальный учетный номер кадастрового квартала, в границах которого расположены здание, сооружение, объект незавершенного строительства	35:22:0112015
5.	Адрес здания, сооружения, объекта незавершенного строительства	—
5.1.	Сведения о местоположении здания, сооружения, объекта незавершенного строительства (при отсутствии адреса) в структурированном в соответствии с федеральной информационной адресной системой виде	
5.2.	Дополнительные сведения о местоположении	Вологодская область, Череповецкий район, деревня Горка Тоншаловского п/с, дом 10
6.	Иные сведения	—

3. Пояснения к сведениям об объекте недвижимости с кадастровым номером 35:22:0112015:192 :

1. —

1. Сведения о характерных точках контура объекта недвижимости с кадастровым номером 35:22:0112015:195 :

Система координат				МСК-35 зона 2			Зона № 2	
Обозначение характерных точек границ	Содержатся в Едином государственном реестре недвижимости			Определены в ходе выполнения комплексных кадастровых работ			Метод определения координат	Формулы, примененные для расчета средней квадратической погрешности определения координат характерных точек (Mt), м, с подставленными в такие формулы значениями и итоговые (вычисленные) значения Mt, м
	координаты, м		Радиус, м	координаты, м		Радиус, м		
	X	Y	R	X	Y	R		
1	2	3	4	5	6	7	8	9
н99О	—	—	—	348 489,71	2 215 791,44	—	Метод спутниковых геодезических измерений (определений)	Mt = 0,10
н100О	—	—	—	348 490,65	2 215 799,46	—		
н101О	—	—	—	348 475,60	2 215 801,20	—		
н102О	—	—	—	348 474,66	2 215 793,18	—		
н99О	—	—	—	348 489,71	2 215 791,44	—		

2. Сведения о характеристиках объекта недвижимости с кадастровым номером 35:22:0112015:195 :

№ п/п	Наименование характеристики	Значение характеристики
1	2	3
1.	Вид объекта недвижимости	Здание
2.	Ранее присвоенный государственный учетный номер (инвентарный) здания, сооружения, объекта незавершенного строительства	Инвентарный номер 19:256:002:000101630, Условный номер 35-35-12/050/2011-060
3.	Кадастровый номер земельного участка (земельных участков), в границах которого (которых) расположены здание, сооружение, объект незавершенного строительства	35:22:0112015:514
4.	Уникальный учетный номер кадастрового квартала, в границах которого расположены здание, сооружение, объект незавершенного строительства	35:22:0112015

1	2					3		
5.	Адрес здания, сооружения, объекта незавершенного строительства					—		
5.1.	Сведения о местоположении здания, сооружения, объекта незавершенного строительства (при отсутствии адреса) в структурированном в соответствии с федеральной информационной адресной системой виде							
5.2.	Дополнительные сведения о местоположении					Вологодская область, Череповецкий район, Тоншаловский с/с, д.Горка, д.23		
6.	Иные сведения					—		
3. Пояснения к сведениям об объекте недвижимости с кадастровым номером 35:22:0112015:195 :								
1.	—							
1. Сведения о характерных точках контура объекта недвижимости с кадастровым номером 35:22:0112016:378 :								
Система координат МСК-35 зона 2 Зона № 2								
Обоз- начение харак- терных точек границ	Содержатся в Едином государственном реестре недвижимости			Определены в ходе выполнения комплексных кадастровых работ			Метод определения координат	Формулы, примененные для расчета средней квадратической погрешности определения координат характерных точек (Mt), м, с подставленными в такие формулы значениями и итоговые (вычисленные) значения Mt, м
	координаты, м		Радиус, м	координаты, м		Радиус, м		
	X	Y	R	X	Y	R		
1	2	3	4	5	6	7	8	9
н107О	—	—	—	348 332,97	2 215 857,79	—	Метод спутниковых геодезических измерений (определений)	Mt = 0,10
н108О	—	—	—	348 352,24	2 215 864,70	—		
н109О	—	—	—	348 347,68	2 215 877,42	—		
н110О	—	—	—	348 328,41	2 215 870,51	—		
н107О	—	—	—	348 332,97	2 215 857,79	—		
2. Сведения о характеристиках объекта недвижимости с кадастровым номером 35:22:0112016:378 :								
№ п/п	Наименование характеристики					Значение характеристики		
1	2					3		
1.	Вид объекта недвижимости					Здание		

1	2	3
2.	Ранее присвоенный государственный учетный номер (инвентарный) здания, сооружения, объекта незавершенного строительства	Инвентарный номер 3073
3.	Кадастровый номер земельного участка (земельных участков), в границах которого (которых) расположены здание, сооружение, объект незавершенного строительства	35:22:0112016:66, 35:22:0112016:68
4.	Уникальный учетный номер кадастрового квартала, в границах которого расположены здание, сооружение, объект незавершенного строительства	35:22:0112015
5.	Адрес здания, сооружения, объекта незавершенного строительства	—
5.1.	Сведения о местоположении здания, сооружения, объекта незавершенного строительства (при отсутствии адреса) в структурированном в соответствии с федеральной информационной адресной системой виде	
5.2.	Дополнительные сведения о местоположении	Вологодская область, р-н. Череповецкий, д. Солманское, д. 1г
6.	Иные сведения	—

3. Пояснения к сведениям об объекте недвижимости с кадастровым номером 35:22:0112016:378 :

1.	—
----	---

1. Сведения о характерных точках контура объекта недвижимости с кадастровым номером 35:22:0112016:399 :

Система координат <u>МСК-35 зона 2</u>							Зона № <u>2</u>	
Обозначение характерных точек границ	Содержатся в Едином государственном реестре недвижимости			Определены в ходе выполнения комплексных кадастровых работ			Метод определения координат	Формулы, примененные для расчета средней квадратической погрешности определения координат характерных точек (Mt), м, с подставленными в такие формулы значениями и итоговые (вычисленные) значения Mt, м
	координаты, м		Радиус, м	координаты, м		Радиус, м		
	X	Y	R	X	Y	R		
1	2	3	4	5	6	7	8	9
н103О	—	—	—	348 293,10	2 215 943,36	—	Метод спутниковых геодезических измерений (определений)	Mt = 0,10
н104О	—	—	—	348 319,95	2 215 944,91	—		
н105О	—	—	—	348 319,22	2 215 957,62	—		

1	2	3	4	5	6	7	8	9
н106О	—	—	—	348 292,37	2 215 956,07	—	Метод спутниковых геодезических измерений (определений)	Mt = 0,10
н103О	—	—	—	348 293,10	2 215 943,36	—		

2. Сведения о характеристиках объекта недвижимости с кадастровым номером 35:22:0112016:399 :

№ п/п	Наименование характеристики	Значение характеристики
1	2	3
1.	Вид объекта недвижимости	Здание
2.	Ранее присвоенный государственный учетный номер (инвентарный) здания, сооружения, объекта незавершенного строительства	Инвентарный номер 3777
3.	Кадастровый номер земельного участка (земельных участков), в границах которого (которых) расположены здание, сооружение, объект незавершенного строительства	—
4.	Уникальный учетный номер кадастрового квартала, в границах которого расположены здание, сооружение, объект незавершенного строительства	35:22:0112015
5.	Адрес здания, сооружения, объекта незавершенного строительства	—
5.1.	Сведения о местоположении здания, сооружения, объекта незавершенного строительства (при отсутствии адреса) в структурированном в соответствии с федеральной информационной адресной системой виде	
5.2.	Дополнительные сведения о местоположении	Вологодская область, р-н. Череповецкий, д. Солманское, д. 2
6.	Иные сведения	—

3. Пояснения к сведениям об объекте недвижимости с кадастровым номером 35:22:0112016:399 :

1.	—
----	---

1. Сведения о характерных точках контура объекта недвижимости с кадастровым номером							35:22:0112016:404		:
Система координат			МСК-35 зона 2				Зона № 2		
Обоз- начение харак- терных точек границ	Содержатся в Едином государственном реестре недвижимости			Определены в ходе выполнения комплексных кадастровых работ			Метод определения координат	Формулы, примененные для расчета средней квадратической погрешности определения координат характерных точек (Mt), м, с подставленными в такие формулы значениями и итоговые (вычисленные) значения Mt, м	
	координаты, м		Радиус, м	координаты, м		Радиус, м			
	X	Y	R	X	Y	R			
1	2	3	4	5	6	7	8	9	
н577О	—	—	—	348 442,27	2 215 830,26	—	—	Mt	
н578О	—	—	—	348 443,97	2 215 842,93	—			
н579О	—	—	—	348 439,69	2 215 843,54	—			
н580О	—	—	—	348 440,26	2 215 847,47	—			
н584О	—	—	—	348 436,81	2 215 847,97	—			
н581О	—	—	—	348 435,11	2 215 848,22	—			
н582О	—	—	—	348 434,45	2 215 849,69	—			
н583О	—	—	—	348 433,45	2 215 850,39	—			
н587О	—	—	—	348 432,56	2 215 850,49	—			
н582О	—	—	—	348 431,44	2 215 850,22	—			
н581О	—	—	—	348 430,49	2 215 848,88	—			
н586О	—	—	—	348 426,10	2 215 849,42	—			
н585О	—	—	—	348 423,79	2 215 832,79	—			
н577О	—	—	—	348 442,27	2 215 830,26	—			
2. Сведения о характеристиках объекта недвижимости с кадастровым номером							35:22:0112016:404		:
№ п/п	Наименование характеристики				Значение характеристики				
1	2				3				
1.	Вид объекта недвижимости				Здание				
2.	Ранее присвоенный государственный учетный номер (инвентарный) здания, сооружения, объекта незавершенного строительства				Инвентарный номер 06434, Инвентарный номер 6434, Условный номер 35:22:0112016:0011:06434:0000				

1	2					3				
3.	Кадастровый номер земельного участка (земельных участков), в границах которого (которых) расположены здание, сооружение, объект незавершенного строительства					35:22:0112016:11				
4.	Уникальный учетный номер кадастрового квартала, в границах которого расположены здание, сооружение, объект незавершенного строительства					35:22:0112015				
5.	Адрес здания, сооружения, объекта незавершенного строительства					—				
5.1.	Сведения о местоположении здания, сооружения, объекта незавершенного строительства (при отсутствии адреса) в структурированном в соответствии с федеральной информационной адресной системой виде									
5.2.	Дополнительные сведения о местоположении					Вологодская область, р-н Череповецкий, с/с. Тоншаловский, д. Солманское, д. 1е				
6.	Иные сведения					—				
3. Пояснения к сведениям об объекте недвижимости с кадастровым номером 35:22:0112016:404 :										
1.	—									
1. Сведения о характерных точках контура объекта недвижимости с кадастровым номером 35:22:0112016:545 :										
Система координат МСК-35 зона 2 Зона № 2										
Обозначение характерных точек границ	Содержатся в Едином государственном реестре недвижимости			Определены в ходе выполнения комплексных кадастровых работ			Метод определения координат	Формулы, примененные для расчета средней квадратической погрешности определения координат характерных точек (Mt), м, с подставленными в такие формулы значениями и итоговые (вычисленные) значения Mt, м		
	координаты, м		Радиус, м	координаты, м		Радиус, м				
	X	Y	R	X	Y	R				
1	2	3	4	5	6	7	8	9		
н588О	—	—	—	348 355,60	2 215 883,37	—	—	Mt		
н589О	—	—	—	348 357,46	2 215 875,30	—				
н590О	—	—	—	348 370,39	2 215 878,29	—				
н591О	—	—	—	348 368,53	2 215 886,36	—				
н588О	—	—	—	348 355,60	2 215 883,37	—				
2. Сведения о характеристиках объекта недвижимости с кадастровым номером 35:22:0112016:545 :										
№ п/п	Наименование характеристики					Значение характеристики				

1	2				3			
1.	Вид объекта недвижимости				Здание			
2.	Ранее присвоенный государственный учетный номер (инвентарный) здания, сооружения, объекта незавершенного строительства				Инвентарный номер 03296, Условный номер 35:22:0112016:0019:03296:0000			
3.	Кадастровый номер земельного участка (земельных участков), в границах которого (которых) расположены здание, сооружение, объект незавершенного строительства				35:22:0112016:19			
4.	Уникальный учетный номер кадастрового квартала, в границах которого расположены здание, сооружение, объект незавершенного строительства				35:22:0112015			
5.	Адрес здания, сооружения, объекта незавершенного строительства				—			
5.1.	Сведения о местоположении здания, сооружения, объекта незавершенного строительства (при отсутствии адреса) в структурированном в соответствии с федеральной информационной адресной системой виде							
5.2.	Дополнительные сведения о местоположении				Вологодская область, Череповецкий рн., деревня Солманское Тоншаловского с/с			
6.	Иные сведения				—			
3. Пояснения к сведениям об объекте недвижимости с кадастровым номером								35:22:0112016:545 :
1.	—							
1. Сведения о характерных точках контура объекта недвижимости с кадастровым номером								35:22:0112016:547 :
Система координат				МСК-35 зона 2			Зона № 2	
Обозначение характерных точек границ	Содержатся в Едином государственном реестре недвижимости			Определены в ходе выполнения комплексных кадастровых работ			Метод определения координат	Формулы, примененные для расчета средней квадратической погрешности определения координат характерных точек (Mt), м, с подставленными в такие формулы значениями и итоговые (вычисленные) значения Mt, м
	координаты, м		Радиус, м	координаты, м		Радиус, м		
	X	Y	R	X	Y	R		
1	2	3	4	5	6	7	8	9
н123О	—	—	—	348 387,23	2 216 082,28	—	Метод спутниковых геодезических измерений (определений)	Mt = 0,10
н124О	—	—	—	348 385,07	2 216 100,60	—		

1	2	3	4	5	6	7	8	9
н1250	—	—	—	348 367,65	2 216 098,62	—	Метод спутниковых геодезических измерений (определений)	Mt = 0,10
н1260	—	—	—	348 366,96	2 216 104,71	—		
н1270	—	—	—	348 357,34	2 216 103,81	—		
н1280	—	—	—	348 358,05	2 216 097,53	—		
н1290	—	—	—	348 339,29	2 216 095,40	—		
н1300	—	—	—	348 341,43	2 216 076,98	—		
н1230	—	—	—	348 387,23	2 216 082,28	—		

2. Сведения о характеристиках объекта недвижимости с кадастровым номером 35:22:0112016:547 :

№ п/п	Наименование характеристики	Значение характеристики
1	2	3
1.	Вид объекта недвижимости	Здание
2.	Ранее присвоенный государственный учетный номер (инвентарный) здания, сооружения, объекта незавершенного строительства	Инвентарный номер 18779, Условный номер 35-35-12/144/2011-102
3.	Кадастровый номер земельного участка (земельных участков), в границах которого (которых) расположены здание, сооружение, объект незавершенного строительства	35:22:0112015:204
4.	Уникальный учетный номер кадастрового квартала, в границах которого расположены здание, сооружение, объект незавершенного строительства	35:22:0112015
5.	Адрес здания, сооружения, объекта незавершенного строительства	—
5.1.	Сведения о местоположении здания, сооружения, объекта незавершенного строительства (при отсутствии адреса) в структурированном в соответствии с федеральной информационной адресной системой виде	
5.2.	Дополнительные сведения о местоположении	Вологодская область, Череповецкий район, Тоншаловский п/с, д.Солманское
6.	Иные сведения	—

3. Пояснения к сведениям об объекте недвижимости с кадастровым номером 35:22:0112016:547 :	
1.	

Сведения о зданиях, сооружениях, объектах незавершенного строительства, необходимые для исправления реестровых ошибок в сведениях об описании их местоположения									
1. Сведения о характерных точках контура _____ здания _____ _____ вид объекта недвижимости (здание, сооружение, объект незавершенного строительства) с кадастровым номером _____ 35:22:0112015:183 _____ :									
Система координат _____ МСК-35 зона 2 _____				Зона № _____ 2 _____					
Обоз- начение харак- терных точек границ	Содержатся в Едином государственном реестре недвижимости			Определены в ходе выполнения комплексных кадастровых работ			Метод определения координат	Формулы, примененные для расчета средней квадратической погрешности определения координат характерных точек (Mt), м, с подставленными в такие формулы значениями и итоговые (вычисленные) значения Mt, м	
	координаты, м		Радиус, м	координаты, м		Радиус, м			
	X	Y	R	X	Y	R			
1	2	3	4	5	6	7	8	9	
527	348 750,84	2 215 892,61	—	348 753,13	2 215 900,40	—	Метод спутниковых геодезических измерений (определений)	Mt = 0,20	
528	348 753,38	2 215 901,24	—	348 755,67	2 215 909,03	—			
529	348 747,51	2 215 902,97	—	348 749,80	2 215 910,76	—			
530	348 744,97	2 215 894,33	—	348 747,26	2 215 902,12	—			
527	348 750,84	2 215 892,61	—	348 753,13	2 215 900,40	—			
2. Иные сведения об объекте недвижимости с кадастровым номером _____ 35:22:0112015:183 _____ :									
1.	В результате исправления объект недвижимости расположен в границах земельного участка 35:22:0112015:82								
3. Пояснения к сведениям об объекте недвижимости с кадастровым номером _____ 35:22:0112015:183 _____ :									
1.	_____								

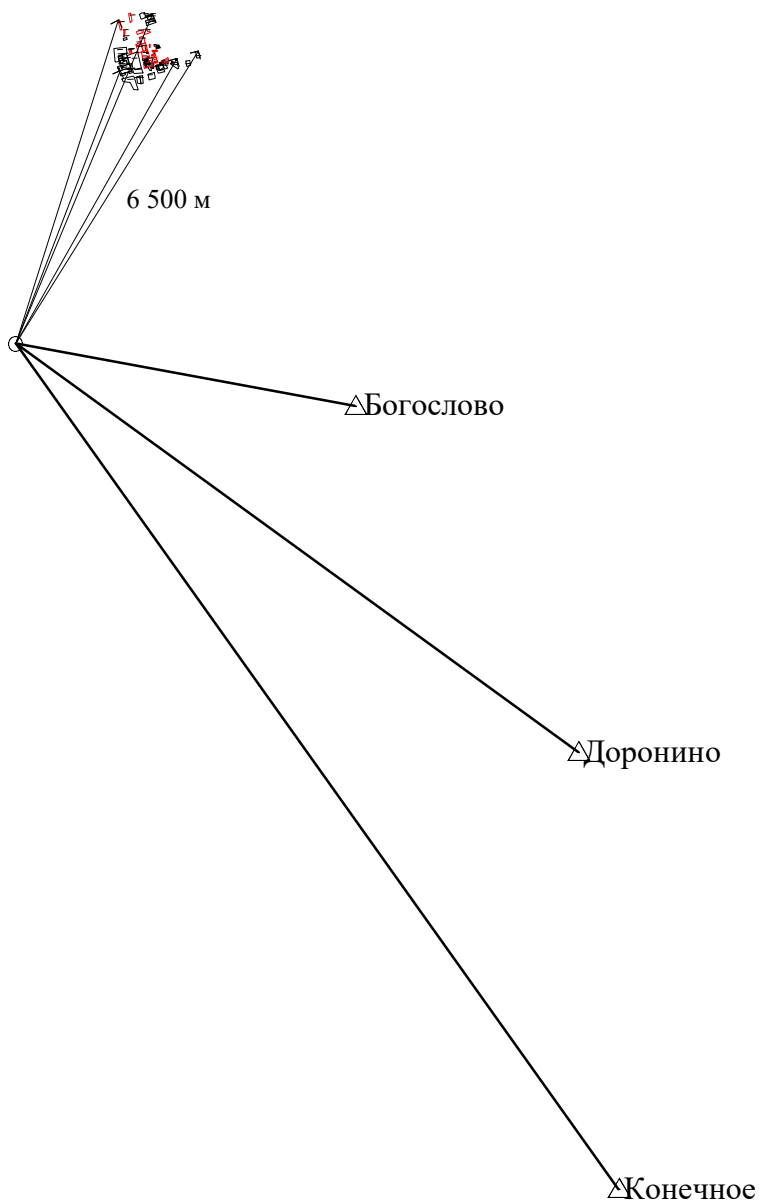
1. Сведения о характерных точках контура				здания				
				вид объекта недвижимости (здание, сооружение, объект незавершенного строительства)				
с кадастровым номером				35:22:0112015:186 :				
Система координат				МСК-35 зона 2		Зона № 2		
Обозначение характерных точек границ	Содержатся в Едином государственном реестре недвижимости			Определены в ходе выполнения комплексных кадастровых работ			Метод определения координат	Формулы, примененные для расчета средней квадратической погрешности определения координат характерных точек (Mt), м, с подставленными в такие формулы значениями и итоговые (вычисленные) значения Mt, м
	координаты, м		Радиус, м	координаты, м		Радиус, м		
	X	Y	R	X	Y	R		
1	2	3	4	5	6	7	8	9
514	348 537,07	2 215 816,41	—	348 538,15	2 215 824,70	—	Метод спутниковых геодезических измерений (определений)	Mt = 0,10
515	348 538,71	2 215 826,41	—	348 540,77	2 215 834,49	—		
516	348 532,81	2 215 827,25	—	348 534,98	2 215 835,91	—		
517	348 531,57	2 215 817,20	—	348 532,76	2 215 826,03	—		
514	348 537,07	2 215 816,41	—	348 538,15	2 215 824,70	—		
2. Иные сведения об объекте недвижимости с кадастровым номером								35:22:0112015:186 :
1.	В результате исправления объект недвижимости расположен в границах земельного участка 35:22:0112015:66							
3. Пояснения к сведениям об объекте недвижимости с кадастровым номером								35:22:0112015:186 :
1.	—							

1. Сведения о характерных точках контура				здания				
				вид объекта недвижимости (здание, сооружение, объект незавершенного строительства)				
с кадастровым номером				35:22:0112015:188 :				
Система координат				МСК-35 зона 2		Зона № 2		
Обозначение характерных точек границ	Содержатся в Едином государственном реестре недвижимости			Определены в ходе выполнения комплексных кадастровых работ			Метод определения координат	Формулы, примененные для расчета средней квадратической погрешности определения координат характерных точек (Mt), м, с подставленными в такие формулы значениями и итоговые (вычисленные) значения Mt, м
	координаты, м		Радиус, м	координаты, м		Радиус, м		
	X	Y	R	X	Y	R		
1	2	3	4	5	6	7	8	9
510	348 756,42	2 215 656,56	—	348 760,27	2 215 663,02	—	Метод спутниковых геодезических измерений (определений)	Mt = 0,10
511	348 758,94	2 215 666,29	—	348 761,66	2 215 672,97	—		
512	348 750,47	2 215 668,49	—	348 753,00	2 215 674,20	—		
513	348 747,94	2 215 658,77	—	348 751,59	2 215 664,25	—		
510	348 756,42	2 215 656,56	—	348 760,27	2 215 663,02	—		
2. Иные сведения об объекте недвижимости с кадастровым номером								35:22:0112015:188 :
1.	В результате исправления объект недвижимости расположен в границах земельного участка 35:22:0112015:28							
3. Пояснения к сведениям об объекте недвижимости с кадастровым номером								35:22:0112015:188 :
1.	—							

1. Сведения о характерных точках контура							здания	
с кадастровым номером							35:22:0112015:215	
Система координат							МСК-35 зона 2	
Зона №							2	
Обоз- начение харак- терных точек границ	Содержатся в Едином государственном реестре недвижимости			Определены в ходе выполнения комплексных кадастровых работ			Метод определения координат	Формулы, примененные для расчета средней квадратической погрешности определения координат характерных точек (Mt), м, с подставленными в такие формулы значениями и итоговые (вычисленные) значения Mt, м
	координаты, м		Радиус, м	координаты, м		Радиус, м		
	X	Y	R	X	Y	R		
1	2	3	4	5	6	7	8	9
518	348 524,38	2 215 882,63	—	348 523,16	2 215 882,70	—	Метод спутниковых геодезических измерений (определений)	Mt = 0,10
519	348 527,68	2 215 891,04	—	348 526,46	2 215 891,11	—		
520	348 522,31	2 215 893,15	—	348 521,09	2 215 893,22	—		
521	348 521,23	2 215 890,39	—	348 520,01	2 215 890,46	—		
522	348 519,01	2 215 891,26	—	348 517,79	2 215 891,33	—		
523	348 516,79	2 215 885,61	—	348 515,57	2 215 885,68	—		
518	348 524,38	2 215 882,63	—	348 523,16	2 215 882,70	—		
2. Иные сведения об объекте недвижимости с кадастровым номером							35:22:0112015:215	
1.	В результате исправления объект недвижимости расположен в границах земельного участка 35:22:0112015:182							
3. Пояснения к сведениям об объекте недвижимости с кадастровым номером							35:22:0112015:215	
1.	—							

1. Сведения о характерных точках контура							здания	
с кадастровым номером							35:22:0112015:221	
Система координат							МСК-35 зона 2	
Обозначение характерных точек границ	Содержатся в Едином государственном реестре недвижимости			Определены в ходе выполнения комплексных кадастровых работ			Метод определения координат	Формулы, примененные для расчета средней квадратической погрешности определения координат характерных точек (Mt), м, с подставленными в такие формулы значениями и итоговые (вычисленные) значения Mt, м
	координаты, м		Радиус, м	координаты, м		Радиус, м		
	X	Y	R	X	Y	R		
1	2	3	4	5	6	7	8	9
506	348 863,56	2 215 844,78	—	348 864,19	2 215 842,86	—	Метод спутниковых геодезических измерений (определений)	Mt = 0,10
507	348 864,95	2 215 852,62	—	348 866,01	2 215 850,61	—		
508	348 859,04	2 215 853,68	—	348 860,17	2 215 851,99	—		
509	348 857,65	2 215 845,85	—	348 858,35	2 215 844,25	—		
506	348 863,56	2 215 844,78	—	348 864,19	2 215 842,86	—		
2. Иные сведения об объекте недвижимости с кадастровым номером							35:22:0112015:221	
1.	В результате исправления объект недвижимости расположен в границах земельного участка 35:22:0112015:189							
3. Пояснения к сведениям об объекте недвижимости с кадастровым номером							35:22:0112015:221	
1.	—							

Схема геодезических построений



УСЛОВНЫЕ ОБОЗНАЧЕНИЯ:






-  - направления геодезических построений при создании съёмочного обоснования
-  - направление от точки съёмочного обоснования до характерных точек земельного участка
-  Доронино - номер, название пункта ГГС, ОМС
-  - границы объектов комплексных кадастровых работ
-  - точка съёмочного обоснования
- 10 000 м - расстояние от точки съёмочного обоснования до ближайшей точки объекта недвижимости

Схема границ земельных участков

Лист 1



Масштаб 1:2 000

Условные обозначения:

- $\frac{1}{1} / \frac{1}{1} / \frac{1}{1} / \frac{1}{1}$ - Прекращающая существование / существующая / образуемая точка земельного участка, сведения о которой позволяют однозначно определить ее местоположение
- :20 - образуемая часть границы и кадастровый номер земельного участка, являющегося объектом комплексных кадастровых работ
- :20 - образуемая часть границы контура и кадастровый номер объекта капитального строительства, являющегося объектом комплексных кадастровых работ
- :20 - Существующая часть границы и кадастровый номер земельного участка, сведения о местоположении которого содержатся в ЕГРН
- :20 - Существующая часть границы контура и кадастровый номер объекта капитального строительства, сведения о котором содержатся в ЕГРН
- 35:22:0112015 - Граница и номер кадастрового квартала

Схема границ земельных участков

Лист 2



Масштаб 1:2 000

Условные обозначения:

условные обозначения представлены на листе № 1