ВНЕСЕНИЕ ИЗМЕНЕНИЙ В ГЕНЕРАЛЬНЫЙ ПЛАН ТОНШАЛОВСКОГО СЕЛЬСКОГО ПОСЕЛЕНИЯ ЧЕРЕПОВЕЦКОГО РАЙОНА ВОЛОГОДСКОЙ ОБЛАСТИ

КАРТА ПЛАНИРУЕМОГО РАЗМЕЩЕНИЯ ОБЪЕКТОВ МЕСТНОГО ЗНАЧЕНИЯ ПОСЕЛЕНИЯ

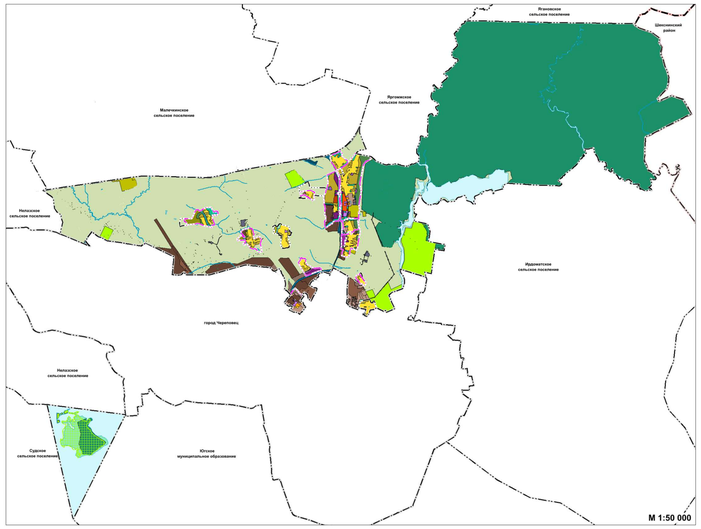

УСЛОВНЫЕ ОБОЗНАЧЕНИЯ:

Границы единиц административно-территориального деления Российской Федерации

Граница муниципального района
Граница городского округа
Граница сельского поселения
Граница населенного пункта

Функциональные зоны

Жилые зоны

Зона застройки индивидуальными жилыми домами
Зона застройки малоэтажными жилыми домами (до 8 этажей, включая мансардный)
Зона застройки среднеэтажными жилыми домами (от 5 до 8 этажей, включая мансардный)

Общественно-деловые зоны

Многофункциональная общественно-деловая зона
Зона специализированной общественной застройки

Производственные зоны, зоны инженерной и транспортной инфраструктуры

Производственная зона
Коммунально-складская зона
Зона инженерной инфраструктуры
Зона транспортной инфраструктуры

Зоны сельскохозяйственного использования

Зона сельскохозяйственных угодий
Зона садоводческих, огороднических или дачных некоммерческих объединений граждан
Производственная зона сельскохозяйственных предприятий

Зоны рекреационного назначения

Зона озелененных территорий общего пользования (рекреация, парки, сады, скверы, бульвары, городские леса)
Зона лесов

Зоны специального назначения

Зона озелененных территорий специального назначения

Зона акватории

Иные зоны

Поверхностные водные объекты
Водотоки (река, ручей)
Водоем (озеро, пруд)

Объекты транспортной инфраструктуры

Улично-дорожная сеть

Местного значения поселения

Улица в жилой застройке

Объекты социальной инфраструктуры, отдыха и туризма, санаторно-курортного назначения

Объекты физической культуры и массового спорта

Местного значения поселения

Спортивное сооружение

Объекты единой государственной системы предупреждения и ликвидации чрезвычайных ситуаций

Местного значения поселения

Иные объекты единой государственной системы предупреждения и ликвидации чрезвычайных ситуаций (искусственный водоем)

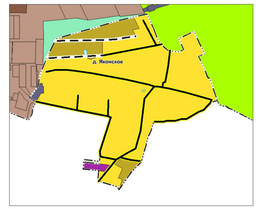

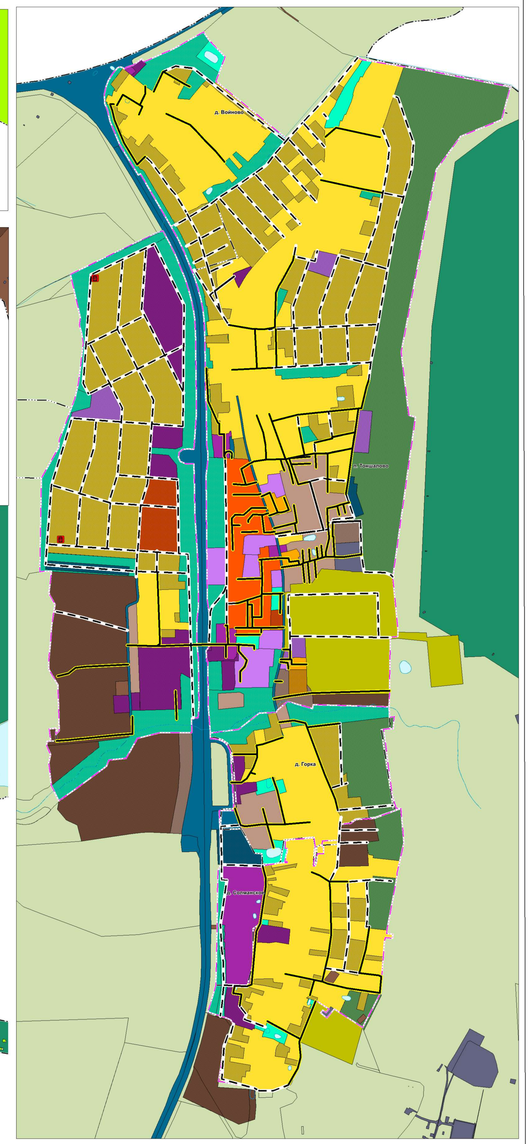

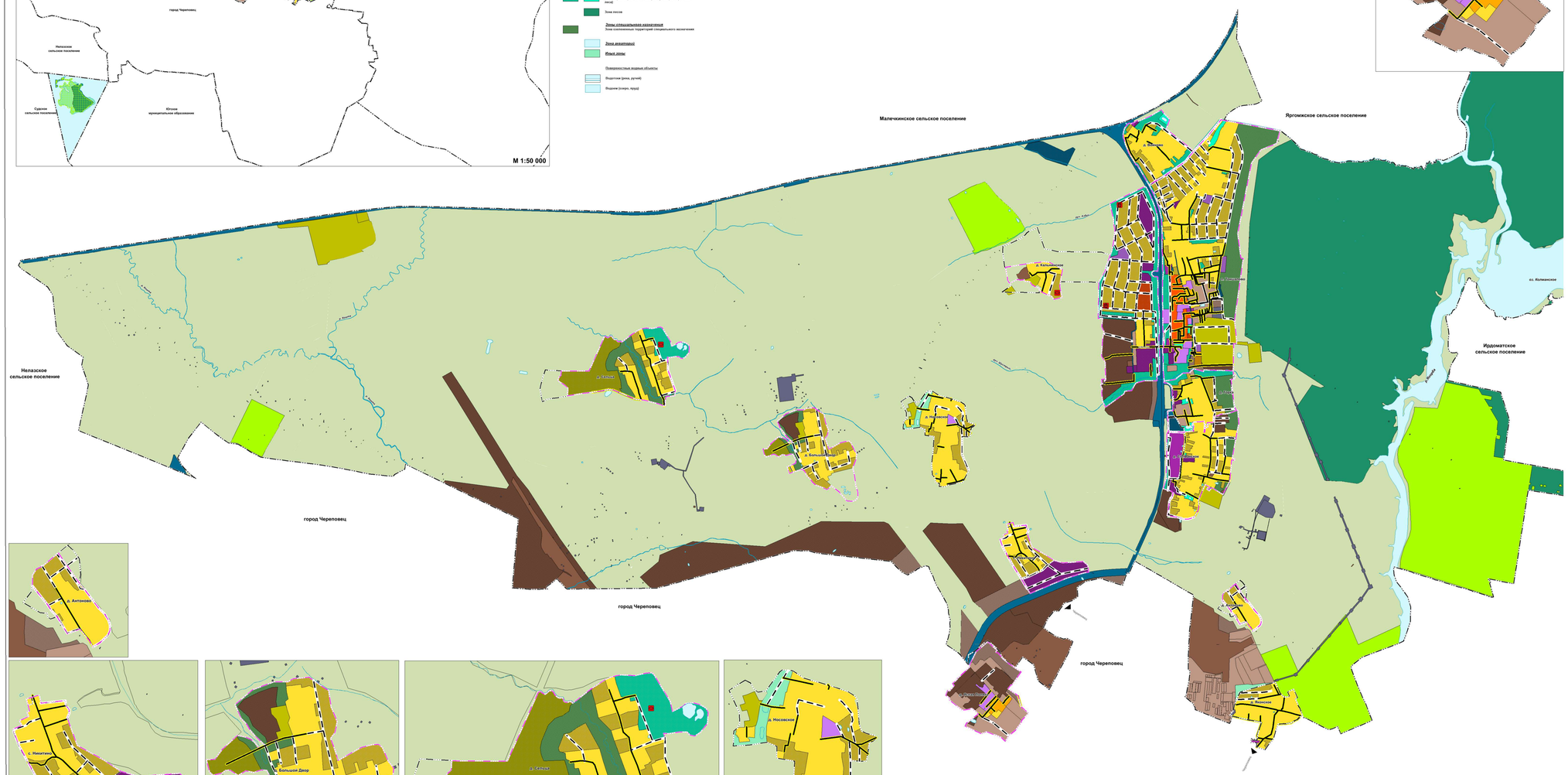
Малечкинское сельское поселение
Ягомское сельское поселение
Ирдоматское сельское поселение
Нелазское сельское поселение
город Череповец
город Череповец
город Череповец
д. Калькинское
д. Ирдома
д. Ирдоматское
д. Ирдоматское
д. Ирдоматское