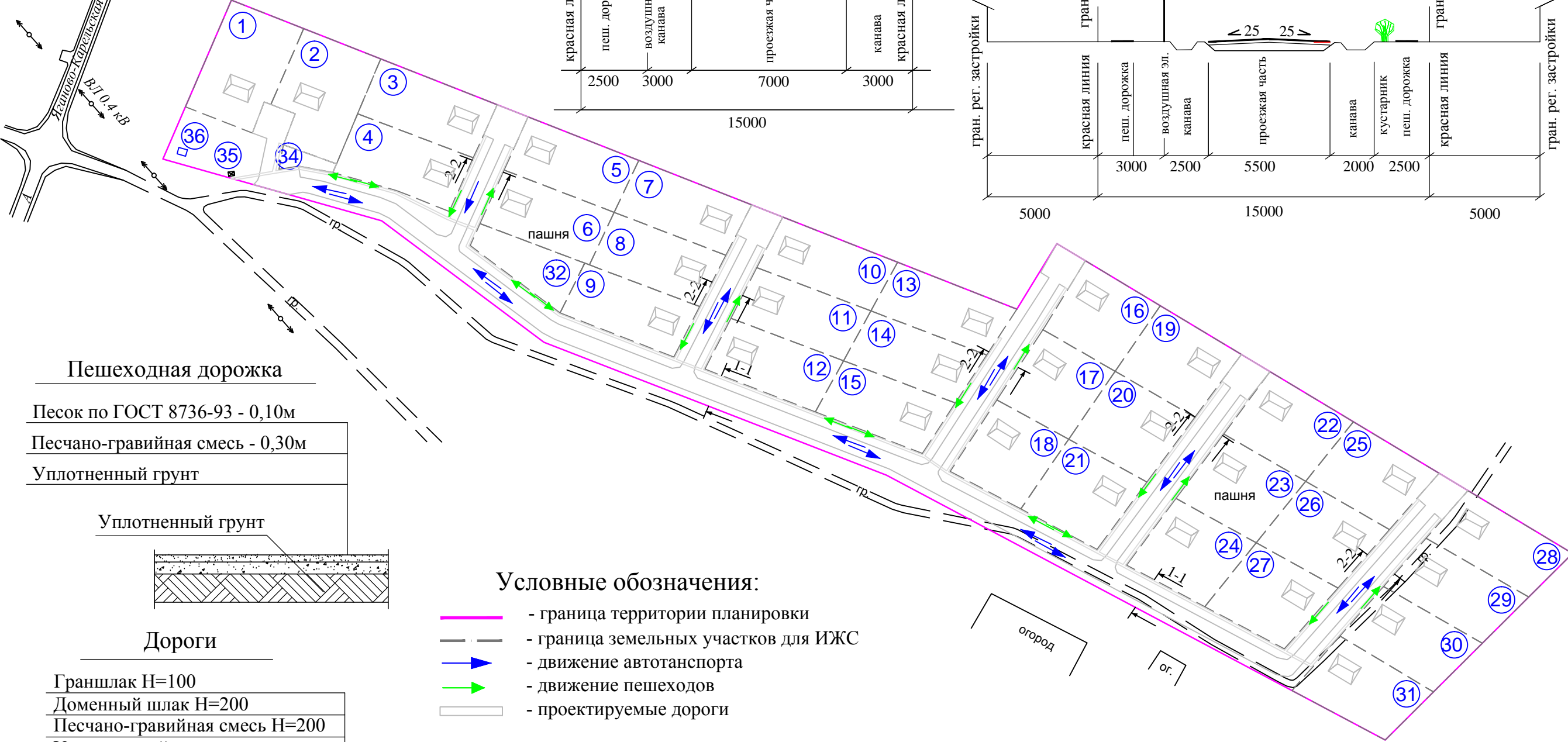
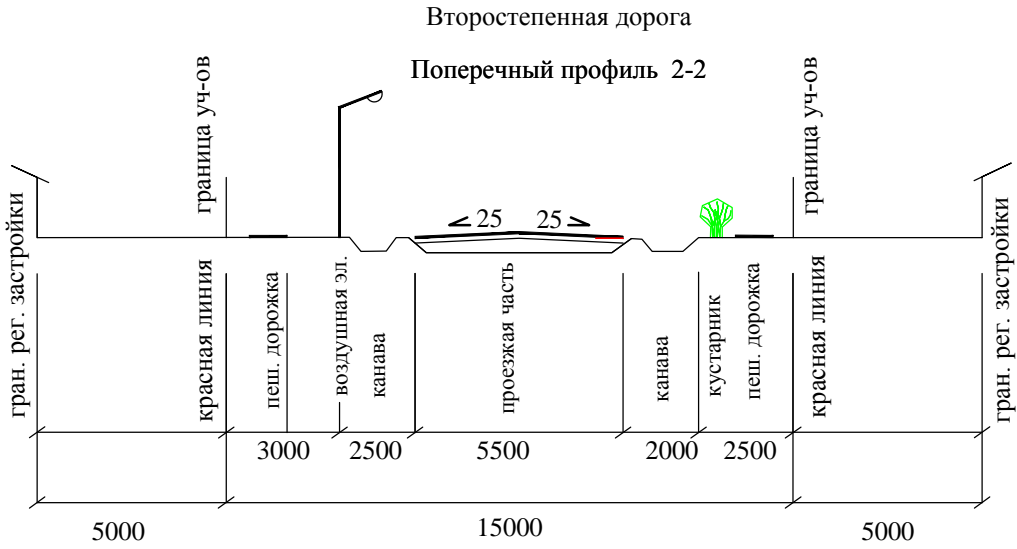
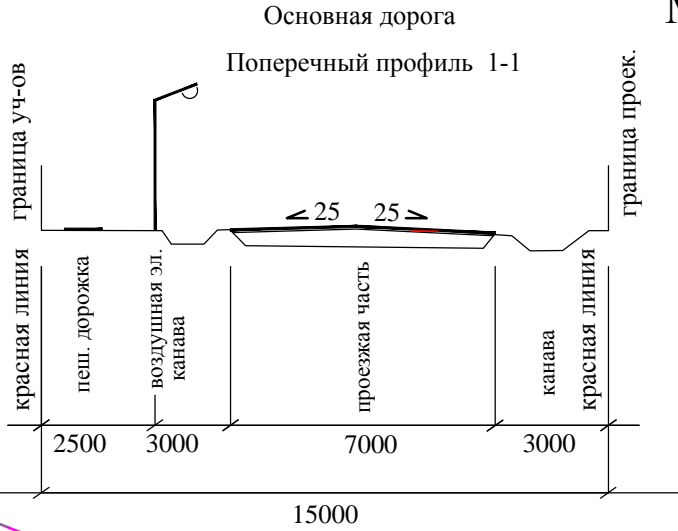
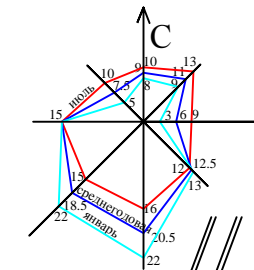


Схема организации улично-дорожной сети
М 1:2000



Пешеходная дорожка

Песок по ГОСТ 8736-93 - 0,10м

Песчано-гравийная смесь - 0,30м

Уплотненный грунт



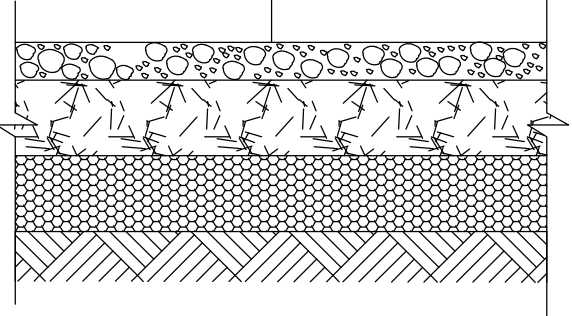
Дороги

Граншлак Н=100

Доменный шлак Н=200

Песчано-гравийная смесь Н=200

Уплотненный грунт



- Условные обозначения:
- граница территории планировки
 - граница земельных участков для ИЖС
 - движение автотранспорта
 - движение пешеходов
 - проектируемые дороги

						01/10-ПП		
						Вологодская область, Череповецкий район, Ягановский с/с, северная часть д.Хлебаево		
		Ф.И.О.	Подпись	Дата	Проект планировки терртории для индивидуального жилищного строительства	Стадия	Лист	Листов
Директор		Юрьев М.В.		10.13		ПП	3	7
Разраб.		Кайсин П.А.		10.13	Схема организации улично-дорожной сети	ООО "Геостройизыскания" г. Череповец		